

# Wappenkarte südwestdeutscher Herrschaftsgebiete von Gernot Ramsauer

## Verzeichnis der gezeigten Herrschaftswappen










Stand 07-2023 /a

### 1. (Erz-)Herzöge, Grafen, Markgrafen, Ritterschaft














Farblegende: grün: (Erz-)Herzöge, Grafen, Markgrafen

schwarz: Ritterschaft









braun: städt. Patriziat

| Name                            | Wappen   | Besitzungen in   | Geschichte / Bemerkungen   |
|---------------------------------|--|--|--|
| Abensperg und Traun             |   | Eglofs<br>SW-G03   | Uradel aus dem oberösterreichischen Traungau<br>Stammsitz Traun bei Linz<br>Besitzungen in Ober- und Niederösterreich<br>1653 Erhebung zu Reichsgrafen Abensperg und Traun<br>1662 Erwerb Eglofs<br>1804 Verkauf Eglofs an Windisch-Graetz |
| Adelmann von<br>Adelmannsfelden |   | Adelmannsfelden<br>Hohenstadt /<br>Schechingen<br>SW-G07<br>SW-G07 | Uradel<br>Stammsitz Adelmannsfelden<br>um 1350 Adelmannsfelden an Oettingen, 1882<br>Wiedererwerb  |
| Adelsheim                       |    | Adelsheim<br>Laudenberg<br>Wachbach<br>SW-E09<br>SW-E09<br>SW-F09  | Ministerialen der Grafen von Dürn<br>um 1300 Erwerb Adelsheim<br>Laudenberg von Kloster Amorbach<br>um 1430 Erwerb Wachbach (zunächst anteilig)  |
| Andlau                          |   | Bellingen<br>SW-A03  | Ministeriale des Hochstifts Straßburg<br>Stammsitz Andlau (Unterelsass)<br>weitere Linie Freiherren/Grafen von Berckheim<br>1418 Erwerb Bellingen  |
| Attems                          |   | Hirrlingen<br>SW-D05   | Uradel von Friaul<br>Stammburg Attems/Attemis bei Cividale<br>weitere Linien A.-Heiligenkreuz (Untersteiermark), A.-<br>Petzenstein (Petsch)<br>1731/1749 Erwerb Hirrlingen, 1790 an Wächter, weiter<br>an Dänemark, 1805 an Württemberg   |
| Auersperg                       | <br>Variante<br><br><br> | Tengen<br>SW-C03   | Stammburg Ursperg / Auersperg (Unterkrain)<br>1651 Erwerb Grafschaft Tengen, 1654 gefürstete Gft.<br>1811 Verkauf an Baden   |









# Wappenkarte Südwestdeutschland 2

| Name                     | Wappen  | Besitzungen in   | Geschichte / Bemerkungen  |
|--------------------------|---|--|---|
| Herren von Baden         |                                | Liel   | SW-A03<br>Ministeriale der Zähringer<br>Stammburg Baden (Badenweiler), 1147 an Welfen<br>1410 Erwerb Liel<br>1830 erloschen<br>an Türkheim, genannt von Baden   |
| Baden<br><br>Baden-Baden |                                | Baden-Baden  | SW-B07<br>Ursprüngliche Familienherkunft Mgft. Verona, Mitnahme des Markgrafentitels um 1100 in neues Herrschaftsgebiet   |
|                          |                                | Rastatt  | SW-B07<br>Stammsitz Burg Hohenbaden, oberhalb von Baden, heute Baden-Baden  |
|                          |                                | Ettlingen  | SW-C07<br>1111 Erwerb Backnang, 1300 an Württemberg als Mitgift<br>1190 Teilung in Linien Baden und Hachberg  |
|                          |                               | Eberstein  | SW-C07<br>1219 Erwerb Pforzheim durch B. Hauptlinie   |
|                          |                              | Staufenberg  | SW-B06<br>1306 Teilung von Hachberg in B.-Hachberg und Hachberg-Sausenberg  |
|                          |                              | Mahlberg   | SW-A05<br>1315 Erwerb Rötteln durch Hachberg-Sausenberg durch Erbschaft<br>1352 Erwerb Herrschaft Üsenberg durch B.-Hachberg durch Kauf<br>1444 Erwerb Hft. Badenweiler durch Hachberg-Sausenberg, 1447 Erwerb Gft. Neuenburg, beides durch Schenkung von Freiburg-Neuenburg                                    |
|                          | Gft. Sponheim (v/h)<br>      |  | 1415 Verkauf B.-Hachberg an B. Hauptlinie<br>1437 Erwerb von Anteilen der Gft. Sponheim durch B.-Hauptlinie   |
|                          | Geroldseck-Lahr-Mahlberg<br> |  | 1497 Erwerb Hft. Lahr-Mahlberg und Hft. Geroldseck durch B.-Hauptlinie  |
|                          | Eberstein<br>                |  | 1503 Übergang Hachberg-Sausenberg an B.-Hauptlinie ohne Gft. Neuenburg (an Orléans-Rothelin)  |
|                          |                              | Baden-Durlach  | 1535 Erbteilung in B.-Baden und B.-Durlach, konfessionelle Entwicklung B.-Baden katholisch, B.-Durlach protestantisch   |
|                          |                              | Karlsruhe  | 1537 B.-Rodemachern Seitenlinie von B.-Baden, bis 1666 Eduard Fortunat 1565-1600, Markgraf Rodemachern, 1588 Übernahme B.-Baden, Herrschaft finanzielles und moralisches Desaster, 1594 Besetzung durch B.-Durlach, Flucht nach Sponheim, 1600 tödlicher Sturz im Vollrausch, 1622 Ende der oberbad. Okkupation |
|                          |                              | Durlach  | SW-C08<br>1705 Umzug der Residenz von B.-Baden nach Rastatt   |
|                          |                              | Pforzheim  | SW-D07<br>Ludwig Wilhelm 1655-1707 von B.-Baden, „Türkenlouis“, kaiserlicher Feldherr in den Türkenkriegen  |
|                          |                              | Badenweiler  | SW-A03<br>1715 Umzug der Residenz von B.-Durlach ins neugegründete Karlsruhe  |
|                          |                              | Hochberg   | SW-B04<br>1771 Wiedervereinigung der Linien Baden und Durlach   |
|                          |                              | Rötteln  | SW-A03<br>1803 Kurfürstentum, 1806 Großherzogtum<br>1830 Übernahme durch morganatische Seitenlinie B.-Hochberg  |
| Berlichingen             |                              | Jagsthausen /<br>Berlichingen<br>Neunstetten<br>Hettigenbeuern<br>Merchingen<br>Rechenberg | SW-E09<br>Ministeriale der Krautheim-Boxberg<br>angeblich Teilnahme am 1. Kreuzzug (It. Familienchronik)<br>1163 Stiftung Kloster Schöntal (Grablege)<br>um 1390 Erwerb Burg Jagsthausen<br>1480-1562 Götz von Berlichingen zu Hornberg<br>1608 Erwerb Rechenberg   |
| Bernhausen               |                              | Klingenstein /<br>Herrlingen   | SW-F05<br>Stammburg Bernhausen (Filderstadt)<br>1499 Zerstörung der Stammburg, Umzug nach Herrlingen<br>vor 1600 Erwerb Klingenstein<br>1839 erloschen  |








## Wappenkarte Südwestdeutschland 3

| Name                               | Wappen  | Besitzungen in  | Geschichte / Bemerkungen   |
|------------------------------------|---|---|--|
| Besserer (Ulm)                     |    | Talfingen<br>SW-G06   | Patriziat Ulm<br>1540 Erwerb Thalfingen<br>2004 erloschen  |
| Bettendorff                        |    | Gauangelloch<br>SW-D09<br>Gissigheim<br>SW-F10<br>Eubigheim<br>SW-F10 | Stammburg Pettendorf (Oberpfalz)<br>um 1400 Umzug in die Rheinpfalz<br>verschiedene Linien<br>1999 erloschen   |
| Bissingen-Nippenburg               |    | Schramberg<br>SW-C05<br>Dotternhausen<br>SW-D05                       | Sächsischer Adel von Bissingen<br>1646 Erbschaft und Übernahme Name und Wappen der von Nippenburg<br>1648 Erwerb Herrschaft Schramberg<br>1789 Erwerb Burg Dotternhausen   |
| Böcklin von Böcklinsau (Straßburg) |   | Rust<br>SW-A05  | Aus dem Patriziat Straßburg<br>ab 1442 Stammsitz Rust in der Ortenau   |
| Bodman                             |  | Bodman<br>SW-D03  | Ministeriale der Hohenstaufen<br>Stammburg Hohenbodman, 1507 an Überlingen<br>1309 Tod fast aller Familienmitglieder durch Blitzschlag bei Fest auf Burg Altbodman. Einjähriger Johannes B. überlebt als einziger in einem aus dem Fenster geworfenen Kessel |
| Boyneburg-Bemmelberg               |  | Erolzheim<br>SW-G04   | hessisch-thüringischer Adel<br>Stammburg Boyneburg (Sontra)<br>Linien: weiße und schwarze Fahne (Wappenfarben)   |
| Bubenhofen                         |  | Grosselfingen<br>SW-D05<br>Winzingen<br>SW-F07                        | Stammheimat Geislingen (Zollernalbkreis)<br>14.-15. Jhdt. Umfangreicher Grund- und Pfandbesitz in der Region Balingen<br>16. Jhdt. Verlust und Niedergang<br>1621 Erwerb Schloss Winzingen<br>1840 erloschen   |
| Buol-Berenberg                     |  | Mühlingen<br>SW-D04   | Buol graubündener Uradel (aus Böhmen zugewandert)<br>um 1500 Umzug einer Linie in den Aargau, Patrizier in Kaiserstuhl<br>1707 Erhebung in den Reichsritterstand, Kauf Berenberg<br>1731 Kauf Mühlingen  |












# Wappenkarte Südwestdeutschland 4

| Name                       | Wappen  | Besitzungen in  | Geschichte / Bemerkungen   |
|----------------------------|---|---|--|
| Castell                    |    | Castell <span style="float: right;">SW-H10</span>   | fränkischer Adel<br>Stammsitz Castell<br>1205 Grafen<br>Erbschenkenamt Würzburg<br>um 1320 Erwerb Burghaslach<br>1533 Rückfall des Lehens Rüdenhausen, nicht neu vergeben<br>1546 Teilung in C..Rüdenhausen und C.-Remlingen<br>1556 Erwerb Remlingen durch Erbschaft von Wertheim<br>1806 mediatisiert an Bayern  |
| Cotta von Cottendorf       |    | (Dotternhausen nach 1817)   | Johann Friedrich Cotta Verleger<br>1814 Erwerb Burg Dotternhausen<br>1817 Anerkennung alten Adels von Cottendorf   |
| Crailsheim                 |    | Hornberg (Jagst) <span style="float: right;">SW-G08</span><br>Morstein <span style="float: right;">SW-F08</span><br>Fröhstockheim <span style="float: right;">SW-G10</span><br>Braunsbach <span style="float: right;">SW-F08</span>   | Fränkischer Uradel<br>Stammsitz Crailsheim (1399 an Hohenzollern-Ansbach)<br>1354/1504 Erwerb Hornberg<br>um 1350 Erwerb Morstein<br>1524 Erwerb Walsdorf<br>1531 Erwerb Fröhstockheim<br>1545 Erwerb Neuhaus (Adelsdorf)<br>1550 Erwerb Sommersdorf<br>1584 Erwerb Rügland<br>1821 Erwerb Amerang (Rosenheim) durch Heirat  |
| Dalberg Kämmerer von Worms |   | Herrnsheim <span style="float: right;">SW-C10</span><br>Gamburg <span style="float: right;">SW-F10</span>   | Mittelrheinischer Uradel<br>Stammburg Dalberg (Bad Kreuznach)<br>korrekte Bezeichnung „Kämmer von Worms, genannt von Dalberg“<br>Karl Theodor von D. 1799 Bischof von Konstanz, 1802 Erzbischof von Mainz, Bischof von Worms, Erzbischof von Regensburg, 1803 Fürstprimas (Regensburg, Aschaffenburg, Frankfurt), 1810-1813 Großherzog von Frankfurt, 1814 Bischof von Regensburg<br>Emmerich Joseph von D. badischer Gesandter, 1810 Annahme der französischen Staatsbürgerschaft, franz. Verhandlungsführer beim Wiener Kongress |
| Degenfeld                  |  | Eybach <span style="float: right;">SW-F06</span><br>Ebsterstadt / Neuhaus <span style="float: right;">SW-D09</span><br>Rothenberg <span style="float: right;">SW-D09</span><br>Dürnau <span style="float: right;">SW-F06</span><br>Schomberg <span style="float: right;">SW-D08</span><br>Großeicholzheim <span style="float: right;">SW-E09</span> | Stammburg Degenfeld (Schwäbisch Gmünd), 1597 an Württemberg<br>1456 Umzug auf Burg Hoheneibach bzw. Schloss Eybach (Geislingen/Steige)<br>1580 Erwerb Neuhaus (Ehrstädt), 1921 (an Gemmingen)<br>1704 Erwerb Rothenberg, 1801 Verkauf an Erbach<br>1717 Erwerb Schomberg/Schonburg durch Heirat  |
| Deuring                    |  | Gottmadingen <span style="float: right;">SW-D03</span>  | vorarlbergischer Adel<br>Bregenzer Bürger, 1621 geadelt<br>1672 Erwerb Gottmadingen, 1805 an Württemberg, 1809 an Baden  |
| Ebinger von der Burg       |  | Steißlingen <span style="float: right;">SW-D03</span>   | schwäbischer Uradel<br>Stammburg Ebinger (Albstadt, Zollernalbkreis)<br>1808 erloschen, durch Ehe/Adoption weitergeführt durch von Krafft-Ebinger  |
| Ellrichshausen             |  | Züttlingen <span style="float: right;">SW-E09</span>  | fränkischer Adel<br>Stammburg Ellrichshausen (Satteldorf, Crailsheim) bis ca. 1600, dann häufige Wechsel<br>1637 Erwerb Neidenfels<br>1667 Erwerb Schloss Assumstadt (Züttlingen, Möckmühl), Verkauf 1937  |







# Wappenkarte Südwestdeutschland 5

| Name        | Wappen  | Besitzungen in   | Geschichte / Bemerkungen   |
|-------------|---|--|--|
| Enzberg     |    | Mühlheim a.d. Donau<br>SW-D04  | Stammburg Enzberg (Mühlacker)<br>1384 Zerstörung der Stammburg<br>1409 Erwerb Mühlheim, Verlegung Stammsitz  |
| Enzenberg   |    | Singen<br>SW-D03   | Tiroler Adelsgeschlecht<br>ab 1495 ansässig zu Klausen, Wappen angenommen von Gremsin v. Gremsen (Pustertal)<br>1578 Erwerb Freienthurn, später Jöchelsthurm<br>1774 Singen als Pfandlehen von Vorderösterreich Lgft. Nellenburg<br>Keine Verwandtschaft mit den Mühlheimer Enzberg  |
| Erbach      |    | Erbach<br>Fürstenau<br>Freienstein<br>Schönberg<br>SW-D10<br>SW-D10<br>SW-D10<br>SW-C10<br>mit Breuberg: | Rheinfränkischer Adel<br>um 1226 Schenken von Erbach (Schenkenamt der Kurpfalz)<br>nach 1232 Bau Schloss Fürstenau (Michelstadt)<br>1532 Reichsgrafen<br>1556 Erwerb Hälfte Breuberg<br>Linien: E.-Erbach, E.-Fürstenau, E.-Schönberg  |
| Eyb         |   | Dörzbach<br>Reisenburg<br>SW-F09<br>SW-G06   | fränkischer Uradel<br>Stammsitz Eyb (Ansbach)<br>Lehen der Burggrafen von Nürnberg / Bischöfe Eichstätt<br>Linie Pilgram von Eyb ins Patriziat nach Nürnberg, Pfauen von Eyb in Reichsritterschaft<br>1435 Erwerb Vestenberg, 1724 Verkauf an H.-Ansbach<br>Gabriel 1494-1535 Bischof von Eichstätt<br>1518 Erwerb Neuendettelsau<br>Martin 1580-1583 Bischof von Bamberg<br>1601 Erwerb Dörzbach von Berlichingen<br>1607 Erwerb Wiedersbach von Lüchau<br>1694 Reichsfreiherrn<br>Johann Martin 1697-1704 Bischof von Eichstätt<br>Erbkämmerer von Brandenburg-Ansbach und Erbschenken von Eichstätt |
| Fahnenberg  |  | Burkheim<br>SW-A04   | Für die erfolgreichen Übergabeverhandlungen bei der Belagerung von Freiburg 1713 (u.a. durch Hissen der weißen Fahnen auf den beschossenen Bastionen) wird Franz Ferdinand Mayer 1715 geadelt von Fahnenberg<br>1740 Erwerb Burkheim durch Heirat  |
| Falkenstein |  | Rimsingen<br>SW-A04  | ursprünglich aus Kappel (Villingen) stammend um 1000 Umzug auf die neue Stammburg Falkenstein (Schramberg), Änderung des Namens von Kappel zu von Falkenstein<br>ab ca. 1400 Familienstreitigkeiten und Abstieg<br>1449 Verkauf Falkenstein an Württemberg in österreichischen Diensten<br>1621 Erwerb Rimsingen<br>1872 erloschen   |
| Fechenbach  |  | Laudenbach<br>SW-E10   | fränkischer Adel<br>Abstammung aus Fechenbach (Collenberg) nicht nachweisbar, aber wahrscheinlich<br>1315 Erwerb Laudenbach<br>1365 Teilbesitz Sommerau (ab 1550 ganz)<br>Georg Karl Bischof Würzburg (1749-1808), Bischof Bamberg 1805-1808<br>1842 Erwerb Schloss Fechenbach Dieburg, Verkauf 1939 an Stadt Dieburg  |












# Wappenkarte Südwestdeutschland 6

| Name               | Wappen   | Besitzungen in  | Geschichte / Bemerkungen  |
|--------------------|--|---|---|
| Frankenstein       | <br>Variante   | Niederschopfheim SW-B06   | Stammfamilie Herren von Breuberg<br>1250 Erbauung Burg Frankenstein und Benennung dieses Familienzweigs nach dieser<br>diverse Besitzungen im Bereich Darmstadt/Bergstraße<br>1662 Verkauf Herrschaft Frankenstein an Lgft Hessen, Umzug nach Ockstadt (Wetterau)<br>1662 Erwerb Ullstadt (Sugenheim)<br>Johann Philipp Anton Bischof von Bamberg 1746-1753 |
| Freyberg-Eisenberg |   | Allmendingen SW-F05<br>Öpfingen SW-F05<br>Worndorf SW-D04<br>Niederraunau SW-H05  | Linie der Freyberg<br>1390 Erwerb Eisenberg<br>Stammburg Eisenberg (Allgäu) und Hohenfreyberg (benachbarter Hügel)<br>Viele Verzweigungen F.-E. zu Raunau, Haldenwang (beide Günzburg), Allmendingen, Justingen (beide Ulm), Hopferau (Ostallgäu), Jetzendorf (Pfaffenhofen/Ilm)  |
| Fugger             | <br>F.-Kirchberg-Weißhorn: <br>F.-Glött <br>F.-Babenhausen  | Niederalfingen SW-G07<br>Kirchberg-Weißhorn SW-G05<br>Dietenheim SW-G05<br>Babenhausen SW-G04   | Linie Fugger von der Lilie seit Jakob dem Reichen<br>1507 Erwerb Kirchberg und Weißhorn durch Jakob Fugger<br>1537 Erwerb Glött durch Anton Fugger<br>1538 Erwerb Babenhausen durch Anton Fugger<br>1551 Erwerb Kirchheim/Schwaben durch Anton Fugger   |
| Fürstenberg        | <br><br>Werdenberg: <br>Heiligenberg:                    | Haslach SW-B05<br>Wolfach SW-B05<br>Trochtelfingen SW-E05<br>Burg Derneck, Hayingen-Münzdorf SW-E05<br>Neustadt / Friedenweiler SW-B04<br>Donaueschingen SW-C04<br>Hufingen SW-C04<br>Werenwag SW-D04<br>Jungnau SW-E04<br>Meßkirch SW-E04<br>Blumberg SW-C03<br>Stühlingen SW-C03<br>Engen SW-D03<br>Heiligenberg SW-E03 | Schwäbischer Hochadel<br>1488 Erwerb Donaueschingen<br>1543 Erwerb Heiligenberg<br>1543 Erwerb Trochtelfingen und Jungnau (Werdenberg)<br>1627 Erwerb Meßkirch, Gundelfingen<br>1637 Erwerb Stühlingen  |

# Wappenkarte Südwestdeutschland 7














| Name  | Wappen  | Besitzungen in   | Geschichte / Bemerkungen  |
|---|---|--|---|
| Gebstadel   |    | Lebenhan   | Fränkischer Adel<br>Stammsitz Gebstadel (Ansbach), bald verloren<br>1485 Erwerb Homburg am Main, Verlust 1602<br>1603 Erwerb Lebenhan (Neustadt/Saale), Verlust 1865<br>Johann Philipp 1599-1609 Bischof von Bamberg  |
| Gemmingen<br>- Guttenberg<br><br>- Hornberg<br><br>- Steinegg |    | Gemmingen<br>SW-D08<br>Hornberg<br>SW-E09<br>Guttenberg<br>SW-E09<br>Fränkisch Crumbach<br>SW-D10<br>Bürg<br>SW-E09<br>Rappenau<br>SW-E09<br>Michelfeld<br>SW-D08<br>Ittlingen<br>SW-D08<br>Maienfels<br>SW-E08<br>Buttenhausen<br>SW-E05<br>Steinegg<br>SW-D07<br>Talheim<br>SW-E08 | Stammburg Gemmingen (Kraichgau)<br>umfangreicher Streubesitz im Kraichgau, Odenwald,<br>Schwaben und Franken, teils auch als Kondomium /<br>Ganerbe<br>Hauptstämme: G.-Guttenberg und G.-Hornberg<br>Seitenlinie von G. Guttenberg: G.-Steinegg<br>Seitenlinien von G.-Hornberg: G.-Bürg  |
| Göler von Ravensburg  | <br><br>Variante<br> | Daisbach<br>SW-D09<br>Sulzfeld<br>SW-D08<br>Kieselbronn<br>SW-D07  | Kraichgauer Adel<br>Stammsitz Ravensburg/Sulzfeld<br>Ministerialen der Staufer<br>1120 Erbauung Ravensburg<br>vermutlich durch Heirat Besitznahme jüngerer<br>Familienmitglieder von Mentzingen (um 1300) und<br>Helmstatt. Also alle 3 Familien stammesverwand.<br>Wappenschild identisch, nur unterschiedliche<br>Helmzier<br>1522 Einführung der Reformation<br>1803 an Baden<br>1843 Göler-Haber-Skandal: Duell zwischen Julius Göler<br>und von Werefkin: beide werden tödlich getroffen |
| Gudenus   |    | Umpfenbach<br>SW-E10   | ursprünglicher Stammsitz Spangenberg (Hessen)<br>Linien in Niederösterreich und Steiermark/Ungarn   |
| Gültlingen  |    | Berneck<br>SW-C06  | Schwäbischer Adel<br>Stammsitz Gültlingen (Wildberg, Schwarzwald)<br>ab ca. 1300 Kondomium von Burg Berneck mit den<br>Berneck, ab 1400 Alleinbesitz<br>1515 Erbkämmerer von Württemberg  |

# Wappenkarte Südwestdeutschland 8





















| Name   | Wappen  | Besitzungen in   | Geschichte / Bemerkungen   |  |  |
|--|---|--|--|--|--|
| Habsburg Österreich<br>- Grafschaft Hohenberg<br><br>- Grafschaft Montfort<br><br>- Konstanz<br><br>- Landgrafschaft Breisgau<br><br>- Landgrafschaft Nellenburg<br><br>- Landvogtei Ortenau<br><br>- Landvogtei Schwaben<br><br>- Markgrafschaft Burgau<br><br>- Tirol/Vorarlberg | <br>Gft. Montfort:<br><br>Konstanz:<br><br>Lgft. Breisgau:<br><br>Lgft. Nellenburg:<br><br>Lvg. Ortenau:<br><br>Lvg. Schwaben:<br><br>Mgt. Burgau:<br> | Horb<br>Rottenburg<br>Schomberg<br>Spaichingen<br>Tettngang<br><br>Konstanz<br><br>Kirnburg /<br>Herbolzheim<br>Freiburg<br>Triberg<br>Schwarzenberg /<br>Kastelberg<br>Villingen<br>Waldshut<br>Rheinfelden<br>Lauffenburg<br>Stockach<br>Radolfzell<br><br>Achern (Ortenau)<br>Appenweier<br>Altdorf /<br>Weingarten<br>Günzburg<br>Ehingen<br><br>Bregenz | SW-D06<br>SW-D06<br>SW-D05<br>SW-D04<br>SW-F03<br><br>SW-E03<br><br>SW-A05<br>SW-A04<br>SW-B04<br>SW-B04<br>SW-C04<br>SW-B03<br>SW-A02<br>SW-B02<br>SW-D03<br>SW-D03<br><br>SW-B06<br>SW-B06<br>SW-F03<br><br>SW-G06<br>SW-F05<br><br>SW-F02 | 1301 Erwerb Burgau<br>1381 Kauf Gft. Hohenberg<br>1398 Kauf Lgft. Breisgau<br>1465 Kauf Lgft. Nellenburg von Tengen<br>1541 Erwerb Landvogtei Schwaben als Pfandschaft<br>1548 Eroberung Konstanz<br>1551 Erwerb Landvogtei Ortenau als Pfandschaft<br>1779 Kauf Gft. Montfort |  |
|  |   | Hallberg   |   | Fußgönheim   | SW-C09<br><br>schwedischer Adel<br>um 1600 ansässig in Berg<br>1728 Erbauung Schloss Fußgönheim  |
|  |   | Hatzfeld   |   | Waldmannshofen<br>Niederstetten<br>Unterschlüpf  | SW-G10<br>SW-G09<br>SW-F10<br><br>Adel aus dem Lahngau<br>Stammsitz Hatzfeld (Eder)<br>Linien H.-Wildenburg (Siegen), H.-Werther (Bielefeld), H.-Merten (Berg), H.-Schönstein, H.-Crottorf<br>Zugewinne im 30jährigen Krieg: 1635 Gleichen (bis 1794), Blankenhain (Thüringen), Nieder-Cranichfeld, 1641 Beerbung Rosenberg mit Niederstetten, Unterschlüpf, Waldmannshofen, Erwerb Trachenberg (Schlesien)<br>Linie Hatzfeld-Wildenburg 1806 mediatisiert an Berg, 1815 an Preußen, 1830 gefürstet<br>Linie Hatzfeld-Trachenberg 1741 gefürstet, 1945 enteignet |
|  |   | Helmstatt  |   | Neckarbischofsheim<br>Hochhausen   | SW-D09<br>SW-E09<br><br>Stammfamilie Göler von Ravensburg, Erwerb Helmstatt und Annahme des Namens (um 1230)<br>Familienzweige im Kraichgau und in Lothringen (Hingsingen/Morhange)<br>1795 Ende der evangelischen Linie, Beerbung durch katholische Linie<br>1952 erloschen   |


















# Wappenkarte Südwestdeutschland 9

| Name             | Wappen  | Besitzungen in  | Geschichte / Bemerkungen   |
|------------------|---|---|--|
| Hennin           |    | Hecklingen<br>SW-A05  | Lothringer Adel<br>1774 Erwerb Hecklingen<br>1980 erloschen  |
| Herman           |    | Wain<br>SW-G05  | Benedict von Herman (1689-1782) Memminger Kaufmann<br>1750 geadelt, Erwerb der Herrschaft Wain   |
| Hessen-Darmstadt |  <p>5 Felder</p>  <p>7 Felder</p>  <p>11 Felder</p>  <p>Stift Hersfeld</p>  <p>Gft. Ziegenhain</p>  <p>Gft. Nidda</p>  <p>Gft. Katzenelnbogen</p>  <p>Gft. Diez</p>  <p>Schaumburg</p>  <p>Hanau</p>  <p>Isenburg</p> | <p>Seeheim<br/>SW-C10</p> <p>Jägersburg<br/>SW-C10</p> <p>Buchsweiler/<br/>Pfaffenhofen<br/>SW-A07</p> <p>Wörth<br/>SW-A07</p> <p>Brumath<br/>SW-A07</p> <p>Hatten<br/>SW-B07</p> <p>Lichtenau<br/>SW-B07</p> <p>Willstätt<br/>SW-B06</p> | <p>Landgrafschaft Hessen ab 1247 unabhängig von Thüringen<br/>1277 Verlegung der Residenz von Marburg nach Kassel<br/>ab 1308 wiederholte Teilungen, nicht dauerhaft<br/>1450 Erwerb Gft. Ziegenhain / Nidda<br/>1479 Erwerb Gft. Katzenelnbogen<br/>1492 Erwerb Anteil Herrschaft Eppstein<br/>1567 Teilung in H.-Kassel, H.-Marburg, H.-Rheinfels und H.-Darmstadt, 1583/1604 konfliktreiche Aufteilung von Marburg und Rheinfels an Kassel / Darmstadt, Einigung nach Hessenkrieg 1648<br/>1601 Erwerb Anteile von Isenburg-Büdingen durch H.-Darmstadt<br/>1658 Erwerb Gräfenhausen durch H.-Darmstadt von Heusenstamm<br/>1662 Erwerb Hft. Frankenstein durch H.-Darmstadt<br/>1714 Erwerb Seeheim von Erbach durch H.-Darmstadt<br/>1736 Erwerb Hanau-Lichtenberg durch H.-Darmstadt mit Hatten, Wörth, Buchsweiler, Brumath, alle 1791 an Frankreich, Lichtenau und Willstätt, 1803 an Baden<br/>1803 erhebliche Erwerbungen beim Reichsdeputationshauptschluss: Hzm Westfalen (1815 an Preußen), Anteile Kurmainz, Anteile Kurpfalz, Hs. Worms, anschließend „Flurbereinigung“ mit Mgt. Baden<br/>1806 Großherzogtum, bis 1918</p> |









# Wappenkarte Südwestdeutschland 10

| Name  | Wappen   | Besitzungen in   | Geschichte / Bemerkungen   |  |
|---|--|--|--|--|
|   | <br>Lichtenau<br><br>Gft. Ochsenhausen (Elsaß)<br>  |  |  |  |
| Hofer von Lobenstein  |   | Wildenstein  | SW-G08<br>bayerischer Adel<br>ursprünglich Hofer von Hof (Stammsitz Burg Hof, Nittenau, Oberpfalz)<br>1339 Erwerb Lobenstein, Zell, Oberpfalz, Umbenennung nach neuem Stammsitz<br>ab 1378 Besitz in Illyrien, nach Reformation verloren<br>1662 Erwerb Wildenstein (Crailsheim) |  |
| Hohenlohe   | <br><br><br><br><br><br><br><br><br><br><br><br>Langenburg<br><br>Gft. Gleichen<br> | Bartenstein<br>Ingelfingen<br>Schrozberg<br>Döttingen<br>Kirchberg<br>Langenburg<br>Neuenstein<br>Weikersheim<br>Öhringen<br>Pfedelbach<br>Schillingsfürst<br>Waldenburg | SW-F09<br>SW-F09<br>SW-G09<br>SW-F08<br>SW-G08<br>SW-F09<br>SW-F08<br>SW-F09<br>SW-E08<br>SW-F08<br>SW-G09<br>SW-F08   | fränkischer Adel<br>Erster Stammsitz Weikersheim<br>1235 Erwerb Langenburg<br>um 1250 Erwerb Öhringen, Neuenstein und Waldenburg<br>um 1275 Erwerb Ingelfingen<br>1450 Erwerb Ziegenhain/Nidda, bis 1495 (an Hessen), Grafentitel bleibt hingegen bei Hohenlohe<br>1553 Einführung der Reformation<br>1555 Teilung in die Linien H.-Neuenstein und H.-Waldenburg<br>1631 Erwerb Anteil Gleichen (Obergleichen, Ohrdruf)<br>1667 H.-Waldenburg wird wieder katholisch<br>1757/1764 Erhebung zu Fürstentümern<br>1782 Öhringer Konvention: Rangfolge der Linie bestimmt durch Alter des regierenden Fürsten<br>1806 Mediatisierung, an Württemberg, Schillingsfürst an Bayern<br>Aufteilung in zahlreiche Linien:<br>H.-Bartenstein<br>H.-Ingelfingen<br>H.-Kirchberg<br>H.-Langenburg<br>H.-Neuenstein<br>H.-Öhringen<br>H.-Pfedelbach<br>H.-Schillingsfürst<br>H.-Waldenburg   |
| Hohenzollern<br><i>fränkische Linien</i><br><br>Hohenzollern<br>Brandenburg-Ansbach<br><br>Hohenzollern<br>Brandenburg-Bayreuth | <br><br><br>Bgft Nürnberg<br><br>Mgtf. Brandenburg   | Mainbernheim<br>Uffenheim<br>Creglingen<br>Gerabronn<br>Colmberg<br>Feuchtwangen<br>Crailsheim<br>Burgbernheim   | SW-G10<br>SW-G10<br>SW-G09<br>SW-G09<br>SW-H09<br>SW-G08<br>SW-G08<br>SW-G09   | Ursprung im Zollernalbkreis<br>Stammsitz Burg Hohenzollern, 1423 zerstört, 1850 neugotisch wieder aufgebaut, gemeinschaftlicher Besitz aller Hohenzollernzweige<br>Ursprünglicher Name Herren, um 1111 Grafen von Zollern, ab 1400 Hohenzollern gebräuchlich<br>1192 Erwerb Burggrafschaft Nürnberg<br>1218 Teilung in fränkische und schwäbische (siehe unten) Linie<br>1236 Erwerb Burg Abenberg durch Heirat von Abenberg, 1296 Verkauf an Eichstätt<br>1251 Erwerb Creußen von Gft. Schweinfurt<br>1260 Erwerb Cadolzburg<br>1285 Erwerb Wunsiedel<br>ab 1297 Grablege in Kloster Heilsbronn<br>1260 Erwerb Bayreuth von Andechs-Meranien<br>1331 Erwerb Ansbach durch Kauf von Oettingen<br>1340 Erwerb Plassenburg / Kulmbach von Orlamünde durch Kauf<br>1368 Erwerb Gunzenhausen von Seckendorff<br>1373 Erwerb Hof von Vögten von Weida<br>1376 Erwerb Feuchtwangen durch Verpfändung der Reichsstadt<br>1378 Erwerb Uffenheim<br>1398 Aufteilung in Kulmbach und Ansbach, 1471 wiedervereinigt<br>1399 Erwerb Crailsheim<br>1402 Erwerb Pegnitz durch Verpfändung<br>1411/1415 Erwerb Mark Brandenburg |

# Wappenkarte Südwestdeutschland 11

| Name  | Wappen  | Besitzungen in   | Geschichte / Bemerkungen   |   |
|---|---|--|--|---|
|   | <br>Hzm. Stettin<br><br>Hzm. Wenden<br><br>Hzm. Pommern<br><br>Hzm. Magdeburg<br><br>Hzm. Jägerndorf<br><br>Fst. Rügen<br><br>Hzm. Crossen (Schlesien)<br><br>Fst. Halberstadt<br><br>Hzm. Preußen |  | <p>1427 Verkauf Burggrafenburg an Nürnberg<br/>           1473 Aufteilung Mark Brandenburg, Bbg.-Ansbach und Bbg.-Kulmbach<br/>           1523 Erwerb Hzm. Jägerndorf (Schlesien), 1621 an Liechtenstein durch Enteignung<br/>           1525 Einführung Reformation<br/>           1525 Erwerb Mainbernheim durch Bbg-Ansbach<br/>           Albrecht Alcibiades 1522-1557 Markgraf von Bbg-Kulmbach, Versuch zur Erringung der Hegemonie in Franken, 1552-1555 Zweiter Markgrafenkrieg, Niederlage und Ächtung<br/>           1557 Wiedervereinigung, 1603 erneute Teilung von Bbg-Ansbach und -Bayreuth<br/>           1603 Umzug von Plassenburg/Kulmbach nach Bayreuth<br/>           Friedrich III 1711-1763 von Bbg.-Bayreuth ⚭Wilhelmine von Preußen 1709-1758<br/>           1741 Erwerb Gft. Sayn durch Bbg.-Ansbach<br/>           1769 Übergang Bbg.-Bayreuth an Bbg-Ansbach durch Erbschaft<br/>           1791/92 Übergabe Bbg.-Ansbach und -Bayreuth an Preußen<br/>           1810 an Bayern</p> |   |
| <p>Hohenzollern<br/>(schwäbische Linie)</p> <p>H.-Hechingen</p> <p>H.-Sigmaringen</p> | <br><br>Variante Blau:<br><br><br>Gft. Hohenberg,<br>Gft. Haigerloch:<br><br>Gft. Sigmaringen:<br><br>Gft. Veringen:  | <p>Hechingen</p> <p>Haigerloch</p> <p>Veringenstadt</p> <p>Sigmaringen</p> <p>Krauchenwies</p> | <p>SW-D05</p> <p>SW-D05</p> <p>SW-E05</p> <p>SW-E04</p> <p>SW-E04</p>  | <p>Ursprung Hechingen im Zollernalbkreis<br/>           Stammsitz Burg Hohenzollern, 1423 zerstört, 1850 neugotisch wieder aufgebaut, gemeinschaftlicher Besitz aller Hohenzollernzweige<br/>           Ursprünglicher Name Herren, um 1111 Grafem von Zollern, ab 1400 Hohenzollern gebräuchlich<br/>           Um 1140 Aufteilung in Linien Zollern und Hohenberg<br/>           1192 Erwerb Burggrafschaft Nürnberg<br/>           1218 Teilung in fränkische (siehe oben) und schwäbische Linie<br/>           ab 1267 Grablege im Kloster Stetten<br/>           1288 Aufteilung in Linien Zollern-Schalksburg und Zollern-Hohenzollern, Schalksburg 1408 an Württemberg<br/>           1488/1497 Erwerb Hft. Haigerloch, zunächst durch Verpfändung, später Tausch gegen Hft. Rhäzüns<br/>           1534 Erwerb Gft. Veringen<br/>           1535 Erwerb Gft. Sigmaringen nach Erbstreitigkeiten Werdenberg<br/>           1576 Erbteilung in H.-Hechingen, H.-Sigmaringen und H.-Haigerloch<br/>           1623 Erhebung von H.-Hechingen und H.-Sigmaringen in den Fürstenstand<br/>           1634 Erlöschen Linie H.-Haigerloch, an H.-Sigmaringen<br/>           1712/1769 Erwerb Bergh (Gelderland, Niederlande)<br/>           1806 Verhinderung der Mediatisierung Hohenollerns durch Amalie Zephyrine v. H.-Sigmaringen, Freundin von Josephine Bonaparte<br/>           1849 Verzicht von H.-Hechingen und H.-Sigmaringen zugunsten Preußens (Hohenzollernsche Lande)<br/>           1869 H.-Hechingen erloschen</p> |

# Wappenkarte Südwestdeutschland 12

| Name              | Wappen   | Besitzungen in            | Geschichte / Bemerkungen |  |
|-------------------|--|---------------------------|--------------------------|--|
|                   |  <p>Gft. Bergh:</p>   |                           |                          |  |
| vom Holtz         |   | Alldorf<br>Amlishagen     | SW-F07<br>SW-G09         | schwäbischer Adel<br>Herkunft Umgebung Göppingen<br>1628 Erwerb Alldorf<br>1708 Erwerb Amlishagen von Wollmershausen   |
| Hornstein         |   | Grüningen<br>Weiterdingen | SW-E05<br>SW-D03         | schwäbischer Adel<br>Stammburg: Hornstein (Bingen, 1787 an Hohenzollern)<br>um 1300 Erwerb Grüningen<br>1623 Erwerb Hohenstoffeln (Weiterdingen)   |
| Humpis<br>Hundbiß |  <p>Humpis-Waltrams:</p>  <p>Humpis-Ratzenried:</p>  | Ratzenried<br>Waltrams    | SW-G03<br>SW-G03         | schwäbischer Adel<br>Herkunft aus Patriziat Ravensburg<br>1453 Erwerb Ratzenried, Linie H.-Ratzenried, erloschen<br>1813 an Beroldingen<br>1540 Erwerb Waltrams  |
| Hundheim          |   | Ilvesheim                 | SW-C09                   | 1698 Erwerb Ilvesheim  |
| Hutten            |   | Frankenberg<br>Birkenfeld |                          | fränkischer Adel<br>Stammsitz Hutten (Schlüchtern)<br>Linie Hutten-Franken: 1520 Erwerb Frankenberg, (an Pöllnitz) und 1492 Birkenfeld (an Wöllwarth), 1783 erloschen<br>Linien H.-Gronau: 1376 Erwerb Altengronau 1648 verkauft an Hessen-Kassel 1704 erloschen<br>Linie H.-Steckelberg: 1482 Erwerb Ramholz + Steckelberg von Steckelberg, 1522 erloschen, 1698 über H.-Gronau an Degenfeld<br>Linie H.-Stolzenberg: 1299 Erwerb Stolzenberg, 1336 Erwerb Bad Soden-Salmünster, an Fulda, Besitz Huttengrund, 1819 erloschen<br>Linie H.-Romsthal-Steinbach: 1625 Erwerb Steinbach (Lohr a.M.) |







## Wappenkarte Südwestdeutschland 13

| Name  | Wappen | Besitzungen in  | Geschichte / Bemerkungen  |
|---|--------|---|---|
| <p>Ingelheim</p> <p>Ingelheim gen. Echter von Mespelbrunn</p> |        | <p>Unterwürtzberg</p> <p>SW-D10</p>   | <p>Rheinischer Adel</p> <p>Besitzungen im Rheingau, Stammsitz Ingelheim</p> <p>1540 Erwerb Brömserburg (Rüdesheim)</p> <p>1665 Beerbung der Echter von Mespelbrunn, Aufnahme des Namens und des Wappens</p> <p>1720 Erwerb Gamburg (Werbach/Tauber)</p> <p>1791 Aufgabe der linksrheinischen Besitzungen und Konzentration auf Rheingau/Mainfranken</p> <p>2006 erloschen</p>   |
| Kageneck  |        | <p>Umkirch</p> <p>Munzingen</p> <p>Stegen</p> <p>SW-A04</p> <p>SW-A04</p> <p>SW-B04</p>           | <p>Elsässisch-oberrheinischer Adel</p> <p>ursprünglich aus dem Straßburger Patriziat</p> <p>1650 Erwerb Munzingen</p> <p>1682 Erwerb Bleichheim</p> <p>1702 Erwerb Stegen</p> <p>1740 Erwerb Umkirch</p>  |
| Killinger   |        | <p>Eschenau</p> <p>SW-E08</p>   | <p>1736 Erwerb Schloss Eschenau durch Johann Melchior</p> <p>1806 Verkauf an Friedrich Emich Johann von Uexküll-Gyllenband</p>  |
| Knebel von Katzenelnbogen                                     |        | <p>Neuweier</p> <p>SW-B07</p>   | <p>Rheinischer Adel</p> <p>Ministeriale der von Katzenelnbogen, nach deren Aussterben 1479 Beibehalten des Namens</p> <p>1816 erloschen</p>   |
| Kniestedt   |        | <p>Heutingsheim</p> <p>Rübgarten</p> <p>SW-E07</p> <p>SW-E06</p>                                  | <p>Hildesheimer Adel</p> <p>Stammsitz Kniestedt (Salzgitter)</p> <p>1491 Teilung in Oberhofer und Unterhofer Linie</p> <p>1596 Erwerb Burgdorf (Wolfsbüttel) von Unterhofer Linie</p> <p>1837 Kniestedt-Burgdorf erloschen</p> <p>1695 Erwerb Heutingsheim (Freiberg/Neckar) von Oberhofer Linie, Begründung Württemberger Zweig</p> <p>1705 Erwerb Harteneck, 1767 verkauft</p> <p>1706 Erwerb Rübgarten</p> <p>1765 Erwerb Kleinbottwar und Schaubeck</p> <p>1815 erloschen, an von Schacht, die den Namen Kniestedt annehmen</p> |
| Knöringen   |        | <p>Kreßberg / Marktlustenau</p> <p>SW-G08</p>   | <p>schwäbischer Adel</p> <p>Stammsitz Oberknöringen (Burgau/Mindel)</p> <p>1544 Erwerb Knöringen von Seckendorff</p> <p>1545 Erwerb Kreßberg</p> <p>1605 Erwerb Wildenstein, 1662 an Lobenstein</p>   |
| Königsegg   |        | <p>Königseggwald</p> <p>Aulendorf</p> <p>Rothenfels</p> <p>SW-E04</p> <p>SW-F04</p> <p>SW-G02</p> | <p>schwäbischer Adel</p> <p>urprünglicher Name nach Stammsitz Fronhofen</p> <p>Ministeriale der Hohenstaufen</p> <p>1251 Bau Burg Königsegg (Guggenhausen) und Namensänderung</p> <p>1381 Erwerb Aulendorf</p> <p>1565 Kauf Rothenfels von Montfort</p> <p>Linie Rothenfels in österreich. Diensten, 1804 Tausch Rothenfels (an Österreich) mit Boros-Sebis, Ungarn</p> <p>Linie Aulendorf 1681 Verlegung Stammsitz nach Königseggwald</p>  |










# Wappenkarte Südwestdeutschland 14

| Name                 | Wappen | Besitzungen in      | Geschichte / Bemerkungen   |
|----------------------|--------|---------------------|--|
| Laßberg              |        | Autenried (ab 1798) | Oberösterreichischer Adel<br>1454 Erwerb Leutzmannsdorf (Amstetten)<br>1798 Erwerb Autenried von Lasser zu Halden  |
| Lasser zu Halden     |        | Autenried           | SW-G05<br>Salzburger Familie<br>1514 Adelsverleihung durch Max I, Erwerb Lasseregg (Niederalm, Salzburg)<br>1605 Erwerb Marzoll (Reichenhall)<br>1643 Erhebung Freiherrenstand, Wappenbesserung<br>1769 Erbschaft Autenried von den Halden, Annahme des Namens,<br>1798 erloschen  |
| Leutrum von Ertingen |        | Unterriexingen      | SW-D07<br>Stammburg Ertingen (Biberach)<br>Leitname „Lutram“ (alemannisch), Familienname daraus entstanden<br>1457 Verkauf Ertingen, Erwerb Liebeneck (Pforzheim)<br>1717 Erwerb Unterriexingen  |
| von der Leyen        |        | Hohengeroldseck     | SW-B05<br>Adel von der Mosel<br>Stammburg Oberburg Leyen (Gondorf, Mosel)<br>1456 Erwerb Bliesgau (Saarland) durch Heirat<br>1520 Erwerb Adendorf<br>1670 Erwerb Arenfels<br>1693 Erwerb Hohengeroldseck (Ortenau)<br>1806 Fürstentum Leyen (Nachfolge Gft. Hohengeroldseck)<br>1829 Verkauf Adendorf, 1848 Verkauf Arenfels |
| Liebenfels           |        | Gailingen           | SW-D03<br>Stammburg Mammern (Thurgau)<br>1750 Erwerb Gailingen   |
| Liebenstein          |        | Jebenhausen         | SW-F06<br>Stammburg Liebenstein (Neckarwestheim)<br>Linien oberes und unteres Haus (nach Anteilen am Liebensteiner Schloss)<br>1467 Erwerb Jebenhausen<br>1678 Verkauf Liebenstein an Württemberg<br>1773 vergebliche Klage, den Verkauf zu revidieren, ruinöse Gerichtskosten<br>ab 1827 ostindischer Zweig in Indonesien   |

# Wappenkarte Südwestdeutschland 15










| Name                          | Wappen   | Besitzungen in   | Geschichte / Bemerkungen   |
|-------------------------------|--|--|--|
| Löwenstein-Wertheim           |  <p>Gft. Löwenstein:<br/>Wittelsbach:<br/>Gft. Wertheim:<br/>Gft. Montaigu:<br/>Hft. Scharfeneck:<br/>Hft. Breuberg:</p> | <p>Kleinheubach SW-E10<br/>Rosenberg SW-E09<br/>Löwenstein SW-E08<br/>Sulbach a.d. Murr SW-E08<br/>Michelbach SW-F08</p> | <p>morganatische Linie Friedrich I (Wittelsbach-Pfalz)<br/>Friedrich I bei Übernahme Herrschaft für Neffen zur Ehelosigkeit verpflichtet, Nachkommen aus Liebesbeziehung nicht erberechtigt<br/>1494 Erhebung Ludwig Reichsgraf, Erwerb Löwenstein (ab 1510 als württ. Lehen), Scharfeneck, Wildeck<br/>1574 Erwerb Wertheim (Heirat), Verlegung des Stammsitzes<br/>Aufspaltung in L.-W.-Rochefort (kath.) später -Rosenberg und L.-W.-Virneburg (evang.) später -Freudenberg<br/>1581 Erwerb Freudenberg, 1612 an Würzburg, 1803 wieder an L.-W., 1806 an Baden<br/>1597: Hausvertrag, gleichberechtigte Erbfolge, gemeinsame Regierung aller Linien<br/>1730 Erwerb Rosenberg<br/>1806 mediatisiert, an 6 Staaten</p> |
| Massenbach                    |   | <p>Massenbach SW-D08</p>   | <p>schwäbischer Adel<br/>Stammsitz Massenbach (Schwaigern)<br/>stammverwandt mit Gemmingen<br/>1333 Erwerb Neuhaus, 1580 an Württemberg<br/>ab 1466 Norddeutsche Linie im Deutschordensland, später Preußen</p>  |
| Mauchenheim gen. Bechtolsheim |   | <p>Albertshofen SW-G10</p>   | <p>rheinfränkischer Adel<br/>Stammsitz Mauchenheim (Alzey)<br/>um 1400 Verlust Mauchenheim, Ganerbenbesitz Bechtolsheim<br/>1727 Erwerb Albertshofen, Mainstockheim und Mainsondheim (Erbchaft Fuchs von Dornheim)</p>   |
| Menzingen                     |   | <p>Menzingen SW-D08</p>  | <p>Stammfamilie Göler von Ravensburg, Erwerb Menzingen durch Heirat und Annahme des Namens (um 1220)<br/>1525 Einführung der Reformation<br/>1806 Mediatisierung, an Baden</p>   |
| Münch von Mühringen           |   | <p>Mühringen SW-D06<br/>Filseck SW-F07</p>   | <p>Ursprünglich aus dem Frankfurter Patriziat<br/>Ausburger Bankiers<br/>1729 Erwerb Aystetten, Verkauf 1858<br/>1731 Adelserhebung für Chrisian M.<br/>1735 Erwerb Mühringen durch Heirat<br/>1749 Erwerb Filseck<br/>1788 Freiherr<br/>1920 erloschen, an Podewils</p>   |
| Nassau Usingen                |   | <p>Lahr SW-A05</p>   | <p>1659 Nassau-Saarbrücken geteilt in N.-Saarbrücken, N.-Otteiler und N.-Usingen<br/>1723/28 alle N.-Usingen, erneute Abteilung N.-Saarbrücken<br/>Stammsitz Usingen (Tanus)<br/>1728 Erwerb Idstein, Wiesbaden, Saarbrücken, Ottweiler und Lahr<br/>1744 Residenz Biebrich a. Rhein<br/>1816 erloschen</p>  |

# Wappenkarte Südwestdeutschland 16









| Name                              | Wappen  | Besitzungen in                      | Geschichte / Bemerkungen   |
|-----------------------------------|---|-------------------------------------|--|
| Neipperg                          |    | Adelshofen<br>Schwaigern            | SW-D08<br>SW-D08<br>schwäbischer Adel<br>Stammsitz Neipperg (Brackenheim), später Schloss Schwaigern<br>1407 Erwerb Klingenberg<br>1737 Erwerb Massenbachhausen und Adelshofen   |
| Oettingen                         | <br>Oe.-Baldern/<br>-Wallerstein:<br> | Wallerstein<br>Baldern              | SW-H07<br>SW-G07<br>fränkisch-schwäbischer Adel<br>1442 Teilung in Linie Oe.-Wallerstein, Oe.-Flochberg und Oe.-Oettingen<br>1489 Oe.-Wallerstein an Oe.-Flochberg<br>1549 Oe.-Wallerstein-Flochberg an Oe.-Oettingen, wird evangelisch<br>1557 Teilung in Oe.-Oettingen (bleibt evangelisch) und Oe.-Alt-Wallerstein (wird katholisch)<br>1602 Teilung Oe.-Alt-Wallerstein in Oe.-Wallerstein und Oe.-Spielberg und Oe.-Baldern<br>1731 Oe.-Oettingen erloschen, 2/3 an Oe.-Wallerstein, 1/3 an Oe.-Spielberg<br>1789 Oe.-Baldern erloschen, an Oe.-Wallerstein |
| Osterberg<br>(Mayer von Röfingen) |    | Osterberg                           | SW-G04<br>1679 Verkauf Herrschaft Osterberg an Johann Michal Mayer von Röfingen<br>1712 Erhebung zu Freiherrn von Osterberg<br>1803 fehlgeschlagener Verkauf an Sickingen<br>1816 Verkauf an Christoph Friedrich Freiherr von Ponickau   |
| Ow<br>[„Au“]                      |   | Wachendorf                          | SW-D06<br>schwäbischer Adel<br>1677/81 Adelserhebung<br>Besitzungen in Wachendorf und Ahldorf (Horb)<br>1414 Erwerb Felldorf<br>vor 1300 Erwerb Hirrlingen, 1709 an Attems<br>1869 Erwerb Piesing und Haiming (Altötting)  |
| Palm                              |    | Mühlhausen am<br>Neckar<br>Balzheim | SW-E07<br>SW-G05<br>Esslinger Bankiersfamilie<br>1687 Adelserhebung<br>1711 Erwerb Mühlhausen a. Neckar, weiterer Besitz in Niederösterreich und Böhmen<br>1740 Erwerb Balzheim<br>1750 Grafentitel<br>1767 Verkauf der Bank<br>1774 Erwerb Hohengundelfingen<br>1783 Erwerb Fürstentitel<br>1851 erloschen  |
| Pappus von Tratzberg              |    | Grünenbach                          | SW-G03<br>1647 Erwerb Grünenbach von Laubenberg<br>1934 erloschen, an Lerchenfeld  |
| Pfirt<br>Herren von Pfirt         |    | Krozingen                           | SW-A04<br>Ministerialadel der Grafen von Pfirt<br>1365 Erwerb Carspach (Altkirch/Elsass)<br>1448 Erwerb Biengen<br>um 1600 Erwerb Blumenberg/Florimont (Jura)<br>1620 Erwerb Zillisheim (Elsass)<br>um 1651 Erwerb Krozingen<br>1789/90 Verlust der französischen Herrschaften, teilweiser Umzug nach Freiburg<br>1831 erloschen, an Geroldseck  |
| Pöllnitz<br>Pöllnitz<br>Poellnitz |    | Frankenberg                         | SW-G10<br>Ursprünglich sächsisch-vogtländischer Adel<br>Stammsitz Pöllnitz (Thüringen)<br>Thüringer Linie: Oberpöllnitz bis ca 1800 in Familienbesitz, Oberlödla bis 1945<br>Fränkische Linie:<br>1611 Erwerb Aschbach (Schlüsselfeld)<br>1648 Erwerb Heinersgrün von Feilitzsch, 1785 Verkauf zurück an Feilitzsch<br>1661 Erwerb Hundshaupten (Egloffstein)<br>1783 Erwerb Frankenberg von Hutten, 1971 an Lerchenfeld   |









## Wappenkarte Südwestdeutschland 17

| Name                                    | Wappen  | Besitzungen in   | Geschichte / Bemerkungen  |
|---|---|--|---|
| Pretlack                                |    | Fränkisch Crumbach SW-D10  | Stammsitz Prätlack (Ostpreußen)<br>1719 Erwerb Fränkisch Crumbach, 1802 an Gemmingen<br>1843 erloschen  |
| Preysing                                |    | Ramsberg SW-F07  | bayerischer Adel<br>Stammsitz Langenpreising (Erding), später Kronwinkl (Eching/Landshut)<br>Linien: Hohenaschau (erloschen 1853), Moos (erloschen 1836) und Lichtenegg<br>1568 Erwerb Moos (Deggendorf)<br>1602 Erwerb Hohenaschau (Chiemgau)<br>1732 Erwerb Ramsberg, 1802 an Rechberg  |
| Pückler-Limpurg                         | <br>    | Gaildorf SW-F08  | schlesischer Adel<br>1690 Teilung in fränkische und schlesische Linie<br>1711 Erwerb Burgfarnbach (Fürth) durch Heirat<br>1737 Erwerb eines Teils der Gft. Limpurg durch Heirat, Anteil Sontheim-Gaildorf nach langem Streit 1787<br>1798 Erwerb Muskau durch schles. Linie<br>1885 Erwerb Friedland (Oberschlesien) von Burghauß |
| Racknitz                                | <br> | Laibach SW-F09<br>Haunsheim SW-H06<br>Heinsheim SW-E09   | steirischer Adel<br>Stammsitz Ragnitzegg (Deutschlandsberg/Steiermark)<br>1576 Erwerb Pernegg (Bruck a.d. Mur), 1629 Verkauf als protestantische Exulanten<br>1666 Erwerb Haunsheim, Verkauf 1823<br>1721 Erwerb Heinsheim<br>1777 Erwerb Laibach (Dörzbach)  |
| Rassler von Gamerschwang                |    | Weitenburg SW-D06  | 1681 Freiherren<br>1720 Erwerb Weitenburg   |
| Rathsamhausen                           |    | Nonnenweier SW-A05   | um 1698 Erwerb Nonnenweier (von von der Grün)<br>1868 erloschen   |
| Rechberg<br>Rechberg und<br>Rothenlöwen |    | Rechenhausen SW-F07<br>Weißenstein SW-F07<br>Donzdorf SW-F06<br>Illereichen / Kelmünz SW-G04<br>Hohenrechberg SW-F07 | schwäbischer Adel<br>Stammsitz Hohenrechberg (Schwäbisch Gmünd)<br>um 1400 Teilung in Linien R.-Hohenrechberg, R.-Staufeneck, 1738 vereinigt<br>um 1800 Teilung R.-Hohenrechberg-Donzdorf-Weißenstein und R.-Elkofen (Grafing, Bayern)  |

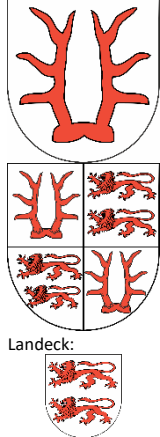





# Wappenkarte Südwestdeutschland 18

| Name                               | Wappen  | Besitzungen in   | Geschichte / Bemerkungen   |
|------------------------------------|---|--|--|
| Rechteren<br><br>Rechteren-Limpurg |    | Sommerhausen SW-G10<br>Markt Einersheim SW-G10<br>Gollhofen SW-G10 | Geldernscher Adel<br>Stammsitz Rechteren, Dalfsen, Niederlande<br>1714 Erwerb Limpurg-Speckfeld durch Erbschaft<br>1806 Mediatisierung, an Bayern<br>bis 2016 Verkauf mit Ausnahme von Schloss Sommerhausen  |
| Reich von Reichenstein             |    | Inzlingen SW-A02<br>Brombach SW-A03                                | Baseler Adel<br>nach 1245 Erwerb Stammsitz Burg Reichenstein (Arlesheim), ab 1700 Verfall, 1813 Verkauf um 1300 Erwerb Brombach, 1880 verkauft um 1400 Erwerb Inzlingen  |
| Reichlin von Meldegg               |    | Fellheim SW-G04  | vor 1409 Jodocus Reichlin, Arzt in Konstanz, übernimmt Wappen und Namen der von Meldegg<br>1465 Adelserhebung<br>1555 Erwerb Fellheim  |
| Reigersberg                        |   | Collenberg SW-E10  | 1635 Adelserhebung Nikolaus Georg Reigersberg als kurmainzischer Hofrat und Kanzler<br>1641 Erwerb Collenberg und Fechenbach durch Heirat, 1842 Verkauf an Carl Ludwig Caesar von Bethmann   |
| Reischach                          |  | Immendingen SW-D04   | Stammsitz Reischach (Wald)<br>um 1300 von Kloster Wald aus Stammsitz verdrängt<br>um 1350 Condottiere in Italien<br>1367 Erwerb Jungnau (Sigmaringen), 1418 Verkauf an Werdenberg<br>1412 Erwerb Gaienhofen, dort 1417 Ermordung von Michael von Reischach auf einem Fest<br>1420 Erwerb Hohenstoffeln, 1623 an Hornstein<br>1531 Erwerb Immendingen, 1807/1834 an Fürstenberg |
| Riaucour                           |  | Binau SW-D09<br>Kleineicholzheim SW-E09                            | 1722-1794 Andreas von Riaucour, Sohn von Warschauer Bankier, kursächsischer Diplomat<br>1751 Erwerb Putzkau, Gaussig (Sachsen)<br>1752 Erwerb Binau und Kleineicholzheim<br>1754 Adelserhebung<br>1794 erloschen, Aufteilung auf Schwiegersöhne Schall (Schall-Riaucour): sächsischer Besitz, Waldkirch: süddeutscher Besitz   |
| Riedheim                           |  | Stetten SW-G06<br>Harthausen SW-H06                                | bayerisch-schwäbischer Adel<br>Stammsitz Riedheim (Holzheim), um 1400 Verkauf an Riederer von Paar<br>1330 Erwerb Stetten ob Lontal (Niederstotzingen)<br>1371 Erwerb Remshard (Rettenbach)<br>1517 Erwerb Rettenbach<br>1567 Erwerb Harthausen  |
| Roeder von Diersburg               |  | Diersburg SW-B05   | Ortenauer Adel<br>Stammsitz Hohenrode (Sasbachwalden), an Hs. Straßburg<br>Ausbreitung in den Elsass<br>1455 Erwerb Diersburg  |












# Wappenkarte Südwestdeutschland 19

| Name                                   | Wappen  | Besitzungen in   | Geschichte / Bemerkungen  |
|--|---|--|---|
| Rotberg                                |    | Rheinweiler<br>SW-A03                                      | Schweizer Adel<br>Stammsitz Rotberg (Basel)<br>Besitz in der Schweiz und im Elsaß<br>1417/1434 Erwerb Bamlach und Rheinweiler, 1516<br>Verlegung des Stammsitzes nach Rheinweiler<br>1747 Anerkennung der Oberherrschaft Vorderösterreich<br>1928 Verkauf Schloss Rheinweiler   |
| Roth von Schreckenstein                |    | Immendingen<br>Billafingen<br>SW-D04<br>SW-E03             | Weitere Linien: Roth von Holzschwang, Roth von Hüttichsheim, Roth von Reutti (alle erloschen)<br>Bis 1546 Patriziat Ulm, wegen Reformation Wechsel zur Reichsritterschaft<br>Honorius Roth von Schreckenstein 1726–1785 Fürstabt Kempten 1760/85<br>1913 erloschen  |
| Rüdt von Collenberg                    |    | Bödigheim<br>Sindolsheim<br>SW-E09<br>SW-E09               | fränkischer Adel<br>Herkunft Amorbach (Burgmannshof der Abtei)<br>1250 Stammsitz Collenberg (Miltenberg), 1750 an Reigersberg<br>1285 Erwerb Bödigheim<br>1337/1461 Erwerb Sindolsheim (Verkauf unklar)   |
| Saint-André                            |   | Königsbach<br>Kreßbach<br>SW-C08<br>SW-D06                 | französischer Adel, hugenottischer Zweig<br>deutscher Stammsitz Königsbach (Pforzheim)<br>in Frankreich Besitz von Monbrun, 1572 Flucht des hugenottischen Zweigs nach Holland<br>1648 Erwerb Königsbach durch Heirat<br>1670 Erwerb Teilbesitz Kochendorf, 1762 Verkauf vor 1766 Erwerb Wankheim, Kreßbach                                     |
| Schad (Ulm)<br>Schad von Mittelbibrach |  | Mittelbiberach, Warthausen bis 1596                        | Patriziat von Biberach (1382-1503), Memmingen (1382-1503) und Ulm (ab 1488, aktivstes Patriziergeschlecht)<br>Ulmer Linie:<br>1440 Erwerb Mittelbiberach durch Jakob Schad<br>Adelserhebung Freiherren zu Mittelbiberach und Warthausen<br>1596 im Mannestamm erloschen, über Tochter Euphrosine an Ulm zu Erbach<br>1975 Ulmer Linie erloschen |
| Schauenburg                            |  | Schauenburg / Gaisbach<br>Neuershausen<br>SW-B06<br>SW-A04 | Ortenauer Adel<br>Stammsitz Schauenburg (Oberkirch)<br>Herlisheimer und Harthartsche Linie<br>1779 Kauf Neuershausen von Elisabeth von Schauenburg  |











# Wappenkarte Südwestdeutschland 20

| Name                        | Wappen  | Besitzungen in  | Geschichte / Bemerkungen   |
|-----------------------------|---|---|--|
| Schenk von Castell          |  <p>Landeck:</p> | Oberdischingen<br>SW-F05  | <p>Schweizer Adel<br/>Stammsitz Burg Kastel (Tägerwilen, Thurgau)<br/>Schenken der Stauffer, Bischöfe Konstanz, Fürstbäbe St. Gallen<br/>1499 Zerstörung der eigenen, feindlich besetzten Stammburg im Schwabenkrieg<br/>1612 Erwerb Mammertshofen (Roggwil, Thurgau), 1645 Verkauf<br/>ab 1637 mehrfach Bischöfe Eichstätt<br/>1661 Erwerb Dischingen (Ehingen)<br/>1663 Erwerb Dischingen (Heidenheim), 1734 an Thurn und Taxis, Oberdischingen bleibt bei Sch. v. C.<br/>1736-1821 „Malefizschenk“ Franz Ludwig Sch. v. C.<br/>2004 erloschen</p> |
| Schenk von Stauffenberg     |                  | Geislingen<br>Lautlingen<br>Rißtissen<br>Wilflingen<br>SW-D05<br>SW-D05<br>SW-F05<br>SW-E04 | <p>schwäbischer Adel<br/>Stammsitz Burg Stauffenberg, 1531 aufgegeben<br/>Schenken der Hohenzollern<br/>1454 Erwerb Wilflingen durch Heirat<br/>1566 Erwerb Amerdingen<br/>1613 Erwerb Rißtissen<br/>1625 Erwerb Lautlingen durch Erbschaft<br/>1690 Erwerb Heiligenstadt (Oberfranken) und Greifenstein<br/>1747 Erwerb Jettingen<br/>1762 Erwerb Geislingen</p>  |
| Schleyss<br>von der Schleiß |                 | Berghaupten<br>SW-B05   | <p>preußischer Adel<br/>Stammsitz Groß- und Kleinschleyß (Tapiau, Ostpreußen)<br/>1697 Erwerb Berghaupten durch Heirat</p>   |
| Schnewlin<br>[„Schneulin“]  |                | Bollschweil /<br>Merzhäusen<br>SW-A04   | <p>aus Freiburger Patriziat<br/>vor 1300 Besitz Bollschweil<br/>vor 1314 Erwerb Emmendingen, 1550 an Baden<br/>1318 Erwerb Wiesneck, 1577 an Sickingen<br/>1635 Verpachtung Merzhäusen an Jesuiten, Rückerwerb 1776<br/>1837 erloschen</p>   |
| Schönau                     |                | Zell im Wiesental<br>Schwörstadt / Wehr<br>SW-A03<br>SW-A02                                 | <p>Elsässischer Adel<br/>Stammsitz Schoenau (Schlettstadt, Elsass)<br/>Besitzungen im Elsass und im Aargau<br/>um 1350 Erwerb Zell im Wiesental<br/>1365 Erwerb Wehr<br/>vor 1400 Erwerb Schwörstadt</p>   |
| Seckendorff                 |                | Satteldorf<br>Erkenbrechtshausen<br>SW-G08<br>SW-G08  | <p>Fränkischer Adel<br/>Stammsitz Seckendorff (Cadolzburg)<br/>Schenken der Burggrafen Nürnberg<br/>Besitzungen in Oberzenn und Untierzenn<br/>1317 Erwerb Langenfeld/Ullstadt, 1782 an Franckenstein<br/>1402 Erwerb Trautskrichen, 1734 an Falkenhausen<br/>vor 1500 Erwerb Sugenheim<br/>1647 Erkenbrechtshausen<br/>1677 Erwerb Meuselwitz (Thüringen)<br/>1705 Erwerb Ebneith (Burgkundstadt)<br/>1726 Erwerb Weingartsgreuth (Wachenroth)<br/>1730 Erwerb Rockenbach<br/>1757 Erwerb Unterleinleiter<br/>1858 Erwerb Strössendorf</p>          |







# Wappenkarte Südwestdeutschland 21

| Name   | Wappen   | Besitzungen in  | Geschichte / Bemerkungen   |
|--|--|---|--|
| <p>Seinsheim</p> <p>Seinsheim-Schwarzenberg</p>  |  <p>Fürsten:</p>  <p>Gft. Sulz:</p>  <p>Brandis (aus Sulz)</p>  <p>Gyor/Ungarn (Türkensieg)</p>  <p>Hft. Schwarzenberg:</p>  <p>Lgft. Klettgau:</p>  | <p>Marktbreit SW-G10</p> <p>Seinsheim SW-G10</p> <p>Seehaus SW-H10</p> <p>Michelbach SW-G09</p> <p>Jestetten SW-C03</p> <p>Küssaberg / Tiengen SW-C02</p> | <p>Fränkischer, später auch böhmischer Adel<br/>Stammsitz Seinsheim (Ochsenfurt)</p> <p>1405 Erwerb Schwarzenberg/Hohenlandsberg (Scheinfeld)</p> <p>1422 Erwerb Libenitz (Kuttenberg, Tschechien) als Pfand</p> <p>1426 Erwerb Geiselwind</p> <p>1550 Erwerb Gimborn (Bergisches Land) durch Heirat, 1782 an Wallmoden</p> <p>1599 Reichsgrafen, 1670 Reichsfürsten</p> <p>1623 Erwerb Obermuru (Steiermark) durch Adoption</p> <p>1655 jüngere Linie Seinsheim Verzicht im Streit auf fränkischen Besitz, neuer Stammsitz Sünchin (Regensburg), 1917 erloschen</p> <p>1670 Erwerb Winterberg (Vimperk, Böhmerwald)</p> <p>1687 Erwerb Lgft. Klettgau (Tiengen, Jestetten) durch Erbschaft (Sulz), wird Herrschaft Schwarzenberg</p> <p>1806 Mediatisierung, an Baden</p> |
| <p>Senfft zu Sulburg</p> <p>Senft zu Sulburg</p> |   | <p>Obermünkheim / Sulburg SW-F08</p> <p>Matzenbach SW-G08</p>   | <p>Haller Patriziat<br/>vor 1430 Erwerb Sulburg<br/>vor 1524 Erwerb Matzenbach durch Heirat, bis 1817</p> <p>1571 Erwerb Oberrot</p>   |
| Sickingen  |   | Sickingen SW-D08  | <p>Stammsitz Sickingen (FleHINGen, Oberderdingen)<br/>Dort obere Burg vor 1500, untere Burg 1525 zerstört</p> <p>1448 Erwerb Ebernburg. 1771 an Kurpfalz</p> <p>1466 Erwerb Hohenburg (Elsaß) und Landstuhl durch Heirat</p> <p>um 1525 Erwerb Schallodenbach</p> <p>1568 Erwerb Ebneth durch Heirat von Schewlin v. Landeck</p> <p>1753 Reichsgraf</p>  |
| Speth  |   | <p>Ehestetten SW-E05</p> <p>Gammertingen / Hettingen SW-E05</p> <p>Maisenburg / Sülzburg SW-F05</p> <p>Zwiefaltendorf SW-F05</p>                          | <p>schwäbischer Adel</p> <p>1364 Erwerb Ehestetten (Hayingen)</p> <p>1441 Erwerb Zwiefaltendorf</p> <p>1452 Erwerb Schülzburg (Hayingen)</p> <p>1524 Erwerb Gammertingen</p>   |
| Stadion  |   | <p>Oberstadion SW-F05</p> <p>Schemmerhofen SW-F05</p> <p>Warthausen SW-F04</p>  | <p>Schwäbischer Adel, stammverwandt mit Stain</p> <p>Stammsitz Oberstadion</p> <p>um 1350 Besitzerwerb in Glarus (Schweiz)</p> <p>ab 1400 Besitzerwerb im Elsaß</p> <p>1693 schwäbische Linie erlischt, an elsässische Linie</p> <p>1478–1543 Christoph von St. Bischof Augsburg</p> <p>1696 Erwerb Warthausen</p> <p>1705 Erwerb Thannhausen</p> <p>1908 erloschen, an Schönborn-Buchheim</p>   |







## Wappenkarte Südwestdeutschland 22

| Name                                | Wappen  | Besitzungen in   | Geschichte / Bemerkungen   |
|-------------------------------------|---|--|--|
| Stain                               |    | Niederstotzingen<br>SW-G06<br>Harthausen<br>SW-C05<br>Ichenhausen<br>SW-G05  | Schwäbischer Adel, stammverwandt mit Stadion<br>Stammsitz Rechtenstein<br>1457 Erwerb Niederstotzingen, im Tausch gegen Konzenberg<br>1549 Erwerb Harthausen (Schloss Lichteneegg), 1870 Verkauf an Neubronner<br>1574 Erwerb Ichenhausen<br>2018 erloschen  |
| Stetten                             |    | Kocherstetten<br>SW-F09  | fränkischer Adel<br>Stammsitz Burg Kocherstetten<br>vor 1340 Erbauung Burg Buchenbach<br>1474-1495 Tierberger Fehde mit Hohenlohe  |
| Streit von Immendingen              |    | Vollmaringen<br>SW-D06   | unklar   |
| Sturmfeder                          |    | Oppenweiler<br>SW-E08<br>Dirmstein<br>SW-C10   | badischer Adel<br>Urheimat Neckartal (Geisingen) und Schozachgau (Ilsfeld)<br>Stammsitz Oppenweiler (Backnang), seit 1293 auf Burg Reichenberg<br>1356 Erwerb Stettenfels (Untergruppenbach), 1462 an Helmstadt<br>1388 Erwerb Großaspach, ab 1442 gemeinsamer Besitz mit Württemberg<br>1396 Erwerb Schozach (Ilsfeld)<br>1699 Erwerb Dirmstein durch Heirat (von Lerch)<br>1901 erloschen  |
| Stürtzel von Buchheim               |   | Buchheim<br>SW-A04   | 1488 Erhebung Konrad Stürtzel in den Adelsstand<br>1491 Erwerb Buchheim (March)<br>Immobilienwerb in Freiburg (Basler Hof)<br>1790 erloschen   |
| Syrgenstein<br>Sürg von Sürgenstein |    | Syrgenstein /<br>Altenberg<br>SW-G06   | schwäbischer Adel<br>Stammsitz Syrgenstein (Wangen), erworben 1482 von Veit Sürg<br>1530 Erwerb Achberg, 1691 an Deutschen Orden<br>1812 erloschen, an Josef Schmied   |
| Tessin                              |    | Hochdorf<br>SW-D07<br>Kilchberg<br>SW-D06  | 1709 Erwerb Hochdorf (Eberdingen)<br>1779 Erwerb Kilchberg   |
| Thumb von Neuburg                   |    | Unterboihingen<br>SW-E06<br>Hammetweil<br>SW-E06   | schwäbischer Adel<br>frühe Besitzungen in Ravensburg<br>vor 1300 Erwerb Besitzungen in Vorarlberg und Graubünden<br>Stammsitz Neuburg (Untervaz, Graubünden)<br>1382 Erwerb Köngen (Esslingen), 1739 an Württemberg<br>1543 Erwerb Hammetweil (Neckarenzlingen)<br>1666/1739 Verkauf Köngen an Württemberg wegen finanzieller Probleme, dafür Erhalt Unterboihingen  |
| Thurn und Taxis                     | <br><br>della Torre | Dischingen<br>SW-H07<br>Eglingen<br>SW-H07<br>Hohentengen<br>SW-E04<br>Scheer<br>SW-E04<br>Dürrentingen<br>SW-F04<br>Offingen / Bussen<br>SW-F05 | ursprünglicher Familienname Tasso (Dachs), Herkunft aus der Lombardei, dort Kurierdienste<br>1489 Beauftragung Kurierlinien durch Maximilian I<br>1597 Erteilung Postregal für Kaiserliche Reichspost, Zweige in Brüssel und Insbruck<br>1650 Annahme des Namens Thurn („Turm“, erfundene Verwandtschaft mit den adeligen „della Torre“)<br>1695 Erhebung in den Fürstenstand (noch ohne Territorium)<br>1702 Umzug von Brüssel nach Frankfurt, 1748 nach Regensburg<br>1723 Erwerb Eglingen<br>1734 Erwerb Dischingen<br>1735 Erwerb Duttenstein, 1741 Trugenhofen, 1749 Ballmertshofen (alle Dischingen)<br>1786 Erwerb Friedberg-Scheer mit Dürrentingen und Bussen durch Kauf von Waldburg |

# Wappenkarte Südwestdeutschland 23













| Name  | Wappen  | Besitzungen in  | Geschichte / Bemerkungen   |
|---|---|---|--|
|   |  <p>Valsassina</p> |   | <p>1803 Erwerb Reichsfst. Buchau, Ausgleich für Verlust linksrheinischer Postrouten, 1806 an Württemberg</p> <p>1812 Erwerb St. Emmeran (Regensburg), Wörth a. d. Donau und Donaustauf als Entschädigung für Entzug bayer. Postregal</p> <p>1815 Erwerb Sulzheim als Entschädigung für Entzug würtzb. Postregal, 1970 verkauft</p> <p>1819 Erwerb Krotoschin (Polen)</p> <p>ab 1820 Erwerb weiterer Herrschaften in Böhmen und Bayern</p> <p>1867 Ende der Postdienste</p>   |
| Türkheim<br><br>Türkheim gen. von Baden                                 |                    | Altdorf   | <p>SW-A05</p> <p>Straßburger Patriziat</p> <p>1552 Adelserhebung, 1782 Freiherrenstand</p> <p>1783/1787 Erwerb Altdorf</p> <p>1830 Erwerb Liel, Schliengen durch Erbschaft Herren von Baden</p> <p>1832 Erwerb Mahlberg</p>  |
| Ulm zu Erbach<br><br>Ulm zu Langenrain<br><br>Ulm zu Wangen und Marbach |                   | Erbach<br><br>Mittelbiberach<br><br>Werenwag<br><br>Langenrain<br><br><br>Marbach | <p>SW-F05</p> <p>SW-F04</p> <p>SW-D04</p> <p>SW-D03</p> <p>SW-D03</p> <p>schwäbischer Adel</p> <p>vor 1348 von Erbishofen, danach von Ulm</p> <p>1409 Erwerb Marbach, 1558 Verkauf an Peutingen (Augsburg), Wiedererwerb 1598, 1829 an Grimaudet</p> <p>1519 Erwerb Teufen (Schweiz), 1599 an Meiss</p> <p>1529 Erwerb Griesenberg, 1759 Verkauf an Luzern</p> <p>1612 Erwerb Erbach</p> <p>1648 Erwerb Mittelbiberach durch Heirat, 1922 an Brandenstein-Zeppelin</p> <p>1655 Erwerb Langenrain von Bodman, 1814 nach Erlöschen des Zweigs an Bodman-Möggingen</p> <p>1721 Erwerb Werenwag, 1830 Verkauf an Fürstenberg</p> |
| Ungelter  |                  | Oberstotzingen  | <p>SW-G06</p> <p>Esslinger Patriziat</p> <p>1661 Kauf Oberstotzingen, 1833 Verkauf an Maldeghem</p>  |
| Venningen   |                  | Neidenstein<br><br>Grombach<br><br>Eichtersheim<br><br>Hilsbach / Steinsberg      | <p>SW-D09</p> <p>SW-D08</p> <p>SW-D09</p> <p>SW-D08</p> <p>schwäbischer Adel</p> <p>Stammheimat vermutlich Unterfinningen (Dillingen)</p> <p>1319 Besitz Neidenstein, 1631 Besitz Hilsbach</p> <p>1418 Erwerb Eschelbronn, 1485 Verkauf an Löwenstein(-Wertheim), später Seckendorf</p> <p>1498 Erwerb Grombach</p> <p>1522 Einführung Reformation, später wieder katholisch</p> <p>1541 Erwerb Eichtersheim</p> <p>1759 nochmaliger Erwerb Eschelbronn</p>  |
| Vöhlín (Memmingen)  |                  | Illertissen<br><br>Neuburg a.d. Kammel  | <p>SW-G05</p> <p>SW-H05</p> <p>Memminger Patriziat</p> <p>gehören zu den größten süddeutschen Handelsfamilien, zeitweise fusioniert mit Welser</p> <p>1460 Erwerb Frickenhausen, 1520 an Memmingen</p> <p>1503 Erwerb Ungerhausen, 1594 an Ottobeuren</p> <p>1520 Erwerb Illertissen, 1756 Verkauf an Bayern</p> <p>1524 Erwerb Neuburg a.d. Kammel</p> <p>1756 Bankrott, Verkauf Illertissen an Bayern</p>  |

# Wappenkarte Südwestdeutschland 24

| Name  | Wappen  | Besitzungen in  | Geschichte / Bemerkungen  |
|---|---|---|---|
| <p>Waldburg</p> <p>Truchsess von Waldburg</p> |    | <p>Zeil SW-G03</p> <p>Heinrichsburg / SW-F04</p> <p>Eberhardzell</p> <p>Waldsee SW-F04</p> <p>Wolfegg SW-F03</p> <p>Wurzach SW-F04</p> <p>Kißlegg SW-F03</p> <p>Trauchburg SW-G03</p> | <p>schwäbischer Adel</p> <p>Stammburg Waldburg</p> <p>1214 Reichstruchsess, ab 1419 bis 1806 Familienname „Truchsess von Waldburg“</p> <p>1306 Erwerb Trauchburg durch Kauf von Veringen</p> <p>1333 Erwerb Wurzach</p> <p>1338 Erwerb Wolfegg</p> <p>1344-1424 Johannes II, „Truchsess Hans mit den 4 Frauen“, 4 Ehen, aufgrund der Mitgiften vermögend, viele Pfandschaften, Schweizer Landvogt, Vorgänger Geßlers</p> <p>1386 Erwerb Waldsee</p> <p>1429 Teilung in 3 Linien: Eberhardische Linie (W.-Sonnenberg, Jakobische Linie (daraus W.-Trauchburg und W.-Friedberg-Scheer) und Georgische Linie (W.-Wolfegg und W.-Zeil)</p> <p>W.-Sonnenberg:</p> <p>1452 Erwerb Gft. Friedberg-Scheer</p> <p>1463 Erwerb Gft. Sonnenberg (Vorarlberg)</p> <p>1511 Ermordung von Andreas Tr. v. W.-Sonnenberg, Linie erloschen, Friedberg-Scheer an W.-Trauchenburg, Sonnenberg an Habsburg</p> <p>1488-1531 Georg III Tr. von W.-Zeil, „Bauernjörg“, Heerführer</p> <p>1520 Erwerb Eberhardzell von W.-Wolfegg-Waldsee vor 1554 neue Linie W.-Capustigall (Ostpreußen, evang.)</p> <p>1547-1601 Gebhardt Tr. von W.-Trauchburg Erzbischof von Köln, Übertritt zur ev.-ref. Konfession, Versuch der Umwandlung Kölns in säkulares Fürstentum</p> <p>1625, 1708, 1793 Erwerb Kißlegg von W.-Scheer, später W.-Wolfegg und W.-Zeil</p> <p>1785 Verkauf Friedberg-Scheer an Thurn und Taxis</p> |
| <p>Waldeck</p> <p>Waldeck-Limpurg</p>         |   | <p>Gaildorf SW-F08</p>  | <p>Ursprünglich von Schwalenberg</p> <p>1155 Erwerb Schirmvogtei, später Herrschaft Arolsen</p> <p>1180 Erwerb neuer Stammsitz Burg Waldeck (Edersee), Benennung nach diesem</p> <p>1243 weitere Nebenlinie der Schwalenberg: Grafen von Sternberg</p> <p>seit 1350: diverse Linien: W.-Landau, W.-Wildungen, W.-Eisenberg</p> <p>1625 Erwerb Gft. Pyrmont, bis 1668 Streit mit Paderborn über Lehnsabhängigkeit</p> <p>1685 Einführung Primogenitur, 1692 Vereinigung aller Linien</p> <p>1706 Teilung in Linien Waldeck-Pyrmont und Waldeck Bergheim</p> <p>nach 1774 W-Bergheim beerbt Anteil der Schenken von Limpurg (Limpurg-Gaildorf-Solms-Assenheim), ab 1817 Umbenennung in W.-Limpurg</p> <p>1869 Vererbung an Schwager Bertinck, später an Ortenburg</p>   |
| <p>Waldkirch</p>                              |  |   | <p>ursprünglich Schaffhausener Bürger</p> <p>1790 Erhebung Grafenstand</p> <p>1796 Erwerb Binau, Kleineicholzheim von Riaucour durch Erbschaft</p>  |
| <p>Wambold von Umstadt</p>                    |  | <p>Birkenau SW-D10</p>  | <p>rheinisch-hessischer Adel</p> <p>Stammsitz Umstadt (Groß-Umstadt)</p> <p>1721 Erwerb Birkenau</p>  |
| <p>Weiler</p>                                 |  | <p>Weiler SW-E08</p> <p>Lichtenberg SW-E08</p>  | <p>schwäbischer Adel</p> <p>Stammsitz Weiler (Obersulm)</p> <p>1483 Erwerb Lichtenberg</p> <p>über Generationen in württembergischen Dienst</p>   |
| <p>Welden</p>                                 |  | <p>Laupheim SW-F05</p>  | <p>Stammsitz Welden (Augsburg)</p> <p>1550 Erwerb Erolzheim, 1594 Verkauf an Bimmelberg</p> <p>1582 Erwerb Laupheim</p> <p>1585 Erwerb Hochaltingen, 1764 an Oettingen-Spielberg</p> <p>1597 Verkauf Welden an Fugger</p> <p>1727-1788 Ludwig Joseph v. W. Bischof Freising</p>   |










# Wappenkarte Südwestdeutschland 25

| Name  | Wappen   | Besitzungen in   | Geschichte / Bemerkungen   |
|---|--|--|--|
| <p>Welsperg</p> <p>Welsperg v. Primör u. Raitenau</p> |    <p>Villanders:<br/> </p> <p>Michaelsburg:<br/> </p> <p>Raitenau:<br/> </p> | <p>Orsingen / Langenstein</p> <p>SW-D03</p>  | <p>Südtiroler Adel<br/>           Stammsitz Burg Welsperg (Pustertal)<br/>           1659 Erwerb Burg Thurn (Pustertal)<br/>           vor 1434 Erwerb Villanders durch Heirat<br/>           1671 Erwerb Gft Raitenau mit Herrschaft Langenstein (Orsingen), diese 1826 an Baden und 1872 an Douglas</p>  |
| <p>Westernach</p>                                     |   | <p>Kronburg</p> <p>SW-G04</p>  | <p>Schwäbischer Adel<br/>           Stammsitz Westernach (Mindelheim), 1363 Verkauf an Hochschlitz<br/>           vor 1531 Erwerb Bächingen, 1594 an Stain<br/>           1619 Erwerb Kronburg<br/>           1841 erloschen, an Schwiegersohn Maximilian v. Vequel, heute Vequel-Westernach</p>   |
| <p>Wintzigerode</p> <p>Winzigerode</p>                |   | <p>Archshofen 1687-1761</p>  | <p>Eichsfelder Adel<br/>           Stammsitz Wintzigerode (Worbis), Burg Bodenstein<br/>           1687-1761 Besitz Archshofen</p>   |
| <p>Wiser</p>  |    | <p>Siegelsbach<br/>           Leutershausen a.d. Bergstraße</p> <p>SW-D09<br/>           SW-C09</p>                              | <p>ursprünglich niederösterreichischer Adel<br/>           1500 Adelserhebung<br/>           vor 1625 Umzug nach Pfalz-Neuburg aus wegen evang. Konfession<br/>           1696 Erwerb Zwingenberg, 1751 Verzicht, an Bretzenheim<br/>           1698 Erwerb Siegelsbach und Friedelsheim<br/>           1704 Erwerb Leutershausen a.d. Bergstraße (Hirschberg)<br/>           1803 Verkauf Friedelsheim<br/>           1833 Verkauf Siegelsbach</p>  |
| <p>Wittelsbach-Bayern</p>                             |  <p>Kurbayern:<br/> </p> <p>16 Felder (1810):</p>  | <p>Illertissen<br/>           Wiesloch<br/>           Gundelfingen</p> <p>SW-G05<br/>           SW-F06<br/>           SW-H06</p> | <p>Ursprünglich Grafen von Scheyern<br/>           1116 Erwerb Pfalzgrafschaft Bayern<br/>           1124 Verlegung Stammsitz Scheyern nach Wittelsbach<br/>           1180 Erwerb Herzogswürde Bayern<br/>           1209 Erwerb Hzm. Andechs-Meranien<br/>           1214 Erwerb Pfalzgrafschaft bei Rhein<br/>           1242 Erwerb Gft. Bogen (und Rautenwappen)<br/>           1255 Teilung Niederbayern (bis 1340) und Oberbayern/Pfalz<br/>           Ludwig der Bayer 1274-1347 König HRR<br/>           1323 Erwerb Mgft. Brandenburg, Verlust 1373 an HRR durch Verkauf<br/>           1329 Teilung Bayern und Pfalz durch Hausvertrag von Pavia<br/>           1342 Erwerb Tirol, Verlust 1363 an Österreich</p> |










# Wappenkarte Südwestdeutschland 26

| Name                          | Wappen  | Besitzungen in   | Geschichte / Bemerkungen   |
|-------------------------------|---|--|--|
|                               |   |  | 1346 Erwerb Holland, Hennegau, Seeland, Verlust 1433 an Burgund<br>1349 diverse Teilungen: Bayern in München, Ingolstadt, Landshut, Straubing-Holland; Pfalz in Kurpfalz, Zweibrücken, Neuburg, Veldenz, Birkenfeld, ...<br>1444 Erwerb Veldenz durch Pfalz-Zweibrücken<br>ab 1545 Vereinigung aller bayerischen Linien im Hzm. Bayern   |
| Wittelsbach-Kurpfalz          |   | <p>Weinheim SW-C10</p> <p>Lindenfels SW-D10</p> <p>Schwetzingen SW-C09</p> <p>Heidelberg SW-D09</p> <p>Mosbach SW-E09</p> <p>Germersheim SW-C08</p> <p>Bretten SW-D08</p> <p>Guttenberg SW-B08</p> <p>Kleeburg SW-B08</p> <p>Hagenbach SW-B08</p> <p>Bischweiler SW-A07</p> <p>Selz SW-B07</p> | 1614/1666 anteiliger Erwerb von Hzm. Jülich, Kleve, Berg, Gft. Mark, Ravensberg Hft. Ravenstein im Jülich-Klevischen Erfolgstreit durch Pfalz-Neuburg, letztlich Jülich, Berg, Ravenstein an Pfalz-Neuburg<br>1619/20 Pfalzgraf Friedrich König von Böhmen („Winterkönig“), 1623 in Kurpfalz abgesetzt<br>1623 Kurwürde von Pfalz an Bayern, 1648 Oberpfalz an Bayern<br>1646 Erwerb Lgft. Leuchtenberg durch Bayern<br>1648 weitere Kurwürde an Pfalz<br>1673 Erwerb Rappoltstein durch Pfalz-Birkenfeld<br>1777 Aussterben der bayerischen Linie, Vereinigung Kurpfalz und Bayern<br>1799 Aussterben der bayerisch-pfälzischen Linie, Übernahme aller wittelsbacher Territorien durch Maximilian IV (I) von Pfalz-Zweibrücken<br>1803/1803 Erwerb der fränkischen Gebiete im Reichsdeputationshauptschluss<br>1806 Königreich Bayern |
| Wittelsbach-Pfalz-Zweibrücken | <p>Pfalz Neuburg.</p><br><p>Pfalz Zweibrücken</p><br><p>Wittelsbach-Pfalz, 14-feldrig</p><br><p>Hzm. Berg</p><br><p>Hzm Jülich</p><br><p>Hzm. Kleve</p><br><p>Gft. Moers</p><br><p>Gft. Sponheim</p><br><p>Mgft. Bergen op Zoom:</p><br><p>Gft. Veldenz</p><br><p>Gft. Mark</p> |  |  |

# Wappenkarte Südwestdeutschland 27










| Name                       | Wappen   | Besitzungen in                          | Geschichte / Bemerkungen   |
|----------------------------|--|---|--|
|                            | <p>Gft. Rappoldstein</p>  <p>Gft. Ravensburg</p>  <p>Hft. Hohenack</p>  |   |  |
| Wittenbach                 |   | Elzach                                  | SW-B05<br>ursprünglich Schweizer Adel (St. Gallen)<br>Ausbreitung nach Breisgau und Vorarlberg<br>1675 Freiherrenstand W. zu Ratten und Thurmstein<br>1739 Erwerb Biederbach<br>1742 Erwerb Elzach, bis 1805 (vermutlich Verkauf)  |
| Wolf-Metternich zur Gracht |    | Flehingen                               | SW-D08<br>rheinisch-westfälischer Adel<br>Ursprünglich Wolff von Gudenberg (Zierenberg, Kassel)<br>1440 Seitenlinie: Erwerb Metternich (Euskirchen) durch Heirat, Name „Wolff genannt von Metternich“<br>1538 Erwerb Gracht (Erfstadt, Köln), Name: „Wolff-Metternich zur Gracht“, Verkauf 1957<br>1615 Erwerb Strauweiler (Odenthal), 1955 an Sayn-Wittgenstein-Berleburg<br>1637 Erwerb Flehingen (Kraichgau)<br>1625–1704 Hermann Werner v. WMzG., Bischof Paderborn<br>nach 1665 Erwerb Bisperode (Hameln), 1875 Verkauf<br>1671 Erwerb Weilbach (Flörsheim/Main)<br>1658–1718 Franz Arnold v. WMzG., Bischof Paderborn, Bischof Münster<br>1695 Erwerb Wehrden (Beverungen) |
| Wolfskeel<br>Wolfskeel     |   | Uettingen<br>Reichenberg<br>Rottenbauer | SW-F11<br>SW-F10<br>SW-G10<br>fränkischer Adel<br>stammverwand mit Grumbach<br>1328 Erwerb Burggrumbach (Würzburg)<br>bis 1333 Wolfram W. v. Grumbach, Bischof Würzburg<br>1376 Erwerb Reichenberg (Würzburg)<br>1430 Erwerb Rottenbauer von Rebstock<br>1580 Konversion zum Protestantismus, 1690 teilweise Rückkonversion (Vorteile für Wü. Bischofsämter)<br>1625 Erwerb Uettingen<br>um 1625 Erwerb Geroldshausen  |
| Wöllwarth<br>Woellwarth    |   | Lauterburg<br>Essingen                  | SW-G07<br>SW-G07<br>Süddeutscher Adel<br>Oettinger und Württemberger Ministerialen<br>Stammsitz Burg Lauterburg<br>1418 Erwerb Essingen  |

# Wappenkarte Südwestdeutschland 28










| Name                  | Wappen  | Besitzungen in | Geschichte / Bemerkungen |  |
|-----------------------|---|----------------|--------------------------|--|
| Württemberg           | <br><br><br><br><br><br><br> | Stuttgart      | SW-E07                   | <p>Stammburg Wirtemberg bei Stuttgart<br/>                     1265 Erwerb Urach von Fürstenberg durch Kauf<br/>                     1300 Erwerb Backnang von Baden als Mitgift<br/>                     1336 Verleihung Reichssturmefahne und Grüningen<br/>                     1342 Erwerb Tübingen und Calw von Pfalzgrafen Tübingen durch Kauf<br/>                     1386 Erwerb Hzm. Teck<br/>                     1397 Erwerb Mömpelgard (franz. Montbéliard), 1793 an Frankreich<br/>                     1442 Teilung in W.-Stuttgart und W.-Urach<br/>                     1482 Teilung in W.-Stuttgart, W.-Mömpelgard und W.-Urach<br/>                     1448/1505/1534 wiederholter Erwerb Hft. Heidenheim durch Kauf (und Verkauf)<br/>                     1504 Eroberung Weinsberg und Neuenstadt/Kocher im Landshuter Erbfolgekrieg, Errichtung Nebenresidenz in Neuenstadt<br/>                     1521 Erwerb Möckmühl durch Kauf von Würzburg<br/>                     1538 Erwerb Hohentwiel von Klingenberg durch Kauf<br/>                     1617 Teilung im Fürstbrüderl. Vergleich in Württemberg, Mömpelgard, Neuenstadt und Neuenbürg<br/>                     1649/1651/1674 erneute Teilung in Württemberg, Winnental, Neuenstadt und Neuenbürg<br/>                     1647 Erwerb Hzm. Oels von Podiebrad durch Erbschaft, Gründung der schlesischen Zweige Oels, Wilhelminenort, Juliusburg und Bernstadt (bis 1792)<br/>                     1742 Vereinigung aller Linien<br/>                     1751 Erwerb Justingen von Freyberg durch Kauf<br/>                     1785 Erwerb Bönningheim von Stadion durch Kauf<br/>                     1806 Königreich, bis 1918</p> |
|                       |   | Ludwigsburg    | SW-E07                   |  |
|                       |   | Urach          | SW-E06                   |  |
|                       |   | Tübingen       | SW-D06                   |  |
|                       |   | Möckmühl       | SW-E09                   |  |
|                       |   | Neuenstadt     | SW-E09                   |  |
|                       |   | Brackenheim    | SW-D08                   |  |
|                       |   | Weinsberg      | SW-E08                   |  |
|                       |   | Lauffen        | SW-E08                   |  |
|                       |   | Neuenbürg      | SW-C07                   |  |
|                       |   | Leonberg       | SW-D07                   |  |
|                       |   | Calw           | SW-D07                   |  |
|                       |   | Backnang       | SW-E07                   |  |
|                       |   | Schorndorf     | SW-F07                   |  |
|                       |   | Göppingen      | SW-F07                   |  |
|                       |   | Altensteig     | SW-C06                   |  |
|                       |   | Freudenstadt   | SW-C06                   |  |
|                       |   | Herrenberg     | SW-D06                   |  |
|                       |   | Gomaringen     | SW-D06                   |  |
|                       |   | Kirchheim      | SW-E06                   |  |
| Heidenheim            | SW-G06  |                |                          |  |
| Hornberg              | SW-B05  |                |                          |  |
| Sulz                  | SW-C05  |                |                          |  |
| Balingen              | SW-D05  |                |                          |  |
| Ebingen               | SW-D05  |                |                          |  |
| Münsingen             | SW-E05  |                |                          |  |
| Blaubeuren            | SW-F05  |                |                          |  |
| Trossingen            | SW-C04  |                |                          |  |
| Schwenningen          | SW-C04  |                |                          |  |
| Tuttlingen            | SW-D04  |                |                          |  |
| Hohentwiel            | SW-D03  |                |                          |  |
| Waldenbuch            | SW-E06  |                |                          |  |
| Schmiedelfeld         | SW-F08  |                |                          |  |
| Zobel                 |    | Giebelstadt    | SW-G10                   | <p>fränkisch-schwäbischer Adel<br/>                     Stammsitz Giebelstadt (Würzburg)<br/>                     Gemeinsame Herrschaft über Giebelstadt mit Geyer v. G.<br/>                     1345 Erwerb Darstadt (Ochsenfurt)<br/>                     1530 Erwerb Messelhausen, 1932 an Augustinerorden<br/>                     1505-1558 Melchior ZvG. Bischof Würzburg, ermordet<br/>                     1596 Teilung in Linien Darstadt und Messelhausen<br/>                     2008 Zwangsversteigerung von Schloss Giebelstadt</p>   |
| Zobel von Giebelstadt |   | Darstadt       | SW-G10                   |  |
|                       |   | Oberbalbach /  | SW-F10                   |  |
|                       |   | Messelhausen   |                          |  |

# Wappenkarte Südwestdeutschland 29







## 2. Geistliche Herrschaft (Hochstifte, Klöster, Stifte)

| Name  | Wappen  | Besitzungen in                            | Geschichte / Bemerkungen  |
|---|---|---|---|
| Kloster Amorbach                              |    | Amorbach<br>SW-E10                        | Benediktinerabtei<br>734 errichtet<br>vor 800 Reichsabtei<br>1803 säkularisiert<br>an Leiningen   |
| Hochstift Augsburg                            |    | Schönegg<br>Sonthofen<br>SW-G04<br>SW-G02 | 1258 Erwerb Dillingen, dort ab 1500 Residenz<br>1803 säkularisiert  |
| Domkapitel Augsburg                           |    | Oeffingen<br>SW-E07                       | 1152 Bischofswahlrecht<br>ab 1589 keine Aufnahme Augsburger Patrizier   |
| Hochstift Base                                |   | Schliengen<br>SW-A03                      | Bistum und Hochstift Basel nicht deckungsgleich (z.B. Schliengen in der Diözese Konstanz)<br>1521 Verlust der Stadt Basel<br>1527 Residenz in Pruntrut<br>1792 Besetzung durch Frankreich<br>1803 Auflösung, Aufteilung an Bern und Basel                                       |
| Augustinerstift Beuron                        |  | Beuron<br>SW-D04                          | Augustiner-Chorherrenstift<br>um 1080 errichtet<br>zur Herrschaft Mühlheim (Enzberger, später Österreich)<br>1802 aufgehoben<br>zu Hohenzollern-Sigmaringen<br>ab 1862 Benediktinerabtei  |
| Kloster Blaubeuren                            |  | Blaubeuren<br>SW-F05                      | Benediktinerabtei<br>1085 gegründet<br>1534 aufgehoben<br>1563 evangelisches Kloster und Klosterschule  |
| Kloster Bronnbach                             |  | Bronnbach<br>SW-F10                       | Zisterzienserabtei<br>1151 gegründet<br>1553 Übergang zur Reformation<br>1572 Rekatholisierung<br>1631-34 Zerstörung durch Löwenstein-Wertheim<br>Geteilte Herrschaft Würzburg/Mainz<br>1802 säkularisiert, Übernahme durch Löwenstein-Wertheim, Ausbau als Schloss             |
| Kloster Buxheim                               |  | Buxheim<br>SW-G04                         | Kartäuserkloster<br>um 1100 als Kollegiatstift gegründet<br>1402 Übergabe an Karthäuser<br>Schirmvogtei Memmingen<br>1546/48 scheidet der Wechsel zum Protestantismus<br>Schirmvogtei Habsburg<br>1802 Säkularisation<br>Übernahme durch Ostein, später Waldbott von Bassenheim |
| Ritterstift Comburg<br>Komburg<br>Großkomburg |  | Comburg<br>Gepsattel<br>SW-F08<br>SW-G09  | 1078 gestiftet von Comburg-Rothenburg als Benediktinerkloster<br>1318 Schirmvogtei Hall, 1484 an Würzburg<br>1488 Umwandlung in Chorherrenstift<br>1803 säkularisiert, an Württemberg<br>1817 Invalidenheim   |






# Wappenkarte Südwestdeutschland 30

| Name                        | Wappen  | Besitzungen in            | Geschichte / Bemerkungen |   |
|-----------------------------|---|---------------------------|--------------------------|---|
| Deutscher Orden             | <br>Variante:    | Mergentheim               | SW-F09                   | Gründung 1198 in Akkon<br>1291 Verlust Akkon, Hauptsitz Venedig<br>1309 Hauptsitz Marienburg<br>1525 Ende des Ordensstaats in Preußen, Hauptsitz Mergentheim<br>1805 alle Besitzungen an Österreich<br>1809 Auflösung der weltlichen Herrschaften<br>1923 Umwandlung in einen geistlichen Orden |
|                             |   | Neckarsulm                | SW-E08                   |   |
|                             |   | Kapfenburg /<br>Lauchheim | SW-G07                   |   |
|                             | <br>Hochmeister: | Mainau                    | SW-E03                   |   |
|                             |   | Gelchsheim                | SW-G10                   |   |
|                             |   | Horneck /<br>Gundelsheim  | SW-E09                   |   |
|                             |                  | Kirchhausen               | SW-E08                   |   |
|                             |   | Unterschneidheim          | SW-H07                   |   |
|                             |   | Hohenfels                 | SW-E04                   |   |
|                             |   | Altshausen                | SW-F04                   |   |
|                             |   | Blumenfeld                | SW-C03                   |   |
|                             |   | Achberg                   | SW-F03                   |   |
|                             |   | Beuggen                   | SW-A02                   |   |
| Reichsabtei Elchingen       |                  | Elchingen                 | SW-G06                   | Benediktinerabtei<br>1120 gegründet<br>1485 reichsunmittelbar<br>1802 säkularisiert<br>Übernahme durch Bayern<br>bis 1840 abgebrochen   |
| Fürstpropstei<br>Ellwangen  |                 | Ellwangen                 | SW-G08                   | 764 Gründung als Benediktinerkloster, ab 775 reichsunmittelbar<br>1460 Umwandlung in Chorherrenstift<br>Ämtern in Ellwangen, Tannenburg, Kochenburg, Rötlen, Wasseralfingen, Heuchlingen<br>1802 Säkularisation, an Württemberg   |
| Kloster<br>Ettenheimmünster |                | Tannenburg                | SW-G08                   |   |
|                             |   | Kocherburg                | SW-G07                   |   |
| Kloster Günterstal          |                | Günterstal                | SW-A04                   | Zisterzienserinnenabtei<br>1221 gegründet<br>1806 Säkularisation, an Baden  |
| Reichsabtei Gutenzell       |                | Gutenzell                 | SW-G04                   | Zisterzienserinnenabtei<br>um 1235 Gründung<br>1803 Säkularisation, an Toerring, 1806 an Württemberg  |
| Reichsabtei Heggbach        |                | Heggbach                  | SW-F05                   | Zisterzienserinnenabtei<br>um 1200 gegründet<br>unter Führung von Salem<br>Grablege der Freyberg<br>1803 säkularisiert, an Waldbott von Bassenheim, 1806 an Württemberg   |

# Wappenkarte Südwestdeutschland 31












| Name                             | Wappen  | Besitzungen in   | Geschichte / Bemerkungen  |
|----------------------------------|---|--|---|
| Kloster Heiligkreuztal           |                                    | Heiligkreuztal<br>SW-E04   | Zisterzienserinnenabtei<br>1227 gestiftet unter Führung von Salem<br>1803 am Württemberg  |
| Johanniterorden<br>Malteserorden | <br>Farbvariante<br>Friedenszeit: | Hemmeldorf<br>SW-D05<br>Affaltrach<br>SW-E08<br>Flexingen<br>SW-C06<br>Heitersheim<br>SW-A04<br>Leuggern<br>SW-B02<br>Neuhausen<br>(Kommende Villingen)<br>SW-C04      | 1048 Gründung als Orden vom Spital des heiligen Johannes zu Jerusalem<br>1191 Verlegung nach Akkon, 1291 nach Zypern, 1310 nach Rhodos, 1530 nach Malta<br>1538 Übertritt der Ballei Brandenburg zur Reformation, bleibt aber im Orden<br>1798 Vertreibung von Malta, ab 1834 in Rom<br>Friedensfarben schwarz-silber, Kriegsfarben rot-silber                |
| Fürststift Kempten               |                                  | Kempten<br>SW-H03<br>Lautrach<br>SW-G04<br>Grönenbach<br>SW-G03  | Benediktinerabtei<br>752 Gründung, gefördert angeblich durch Hildegard, 3. Frau Karls des Großen<br>1062 reichsunmittelbar<br>1212 Anspruch Fürstentitel<br>1491/1525 Bauernkriege, Ende durch Memminger Vertrag<br>1632 Zerstörung im 30jährigen Krieg, 1651 Weideraufbau im Barockstil<br>1728 Stadtrecht für Stiftsstadt<br>1803 Säkularisation, an Bayern |
| Hochstift Konstanz               |                                  | Bohlingen<br>SW-D03<br>Meersburg<br>SW-E03<br>Ittendorf / Markdorf<br>SW-E03<br>Zurzach<br>SW-B02<br>Kaiserstuhl<br>SW-C02<br>Bischofzell<br>SW-E02<br>Arbon<br>SW-E02 | Ca 585 Gründung Bistum<br>ab 1155 Erwähnung von Herrschaften<br>1526 Umzug nach Meersburg<br>1534 Eingliederung Augustinerstift Öhningen<br>1540 Eingliederung Abtei Reichenau<br>1803 Säkularisation, an Baden   |
| Domkapitel Konstanz              |                                  | Wurmlingen<br>SW-D04   | 854 erste Erwähnung<br>1527 Übersiedlung nach Überlingen, 1542 nach Radolfzell<br>1460 (Pfand), 1614 (Kauf) Erwerb Herrschaft Konzenberg (Wurmlingen)   |
| Kloster Lichtenthal              |                                  | Lichtental<br>SW-B07   | Zisterzienserinnen-Abtei<br>1243 erste Erwähnung<br>1288 Erwerb Geroldsau<br>Grablege der Markgrafen von Baden<br>1440 Klosterreform<br>1802 Abtei unter Administration von Baden, aber keine Aufhebung   |

# Wappenkarte Südwestdeutschland 32











| Name                                   | Wappen   | Besitzungen in  | Geschichte / Bemerkungen   |
|--|--|---|--|
| Erzstift Mainz                         |   | <p>Heppenheim SW-C10</p> <p>Miltenberg SW-E10</p> <p>Walldürn SW-E10</p> <p>Mudau SW-E10</p> <p>Tauberbischofsheim SW-F10</p> <p>Osterburken SW-E09</p> <p>Neudenu SW-E09</p> <p>Krautheim SW-F09</p> | <p>780 Erhebung zum Erzbistum</p> <p>Ausweitung der Herrschaft, deutliche Zersplitterung</p> <p>Unteres Erzstift (Mainz und nördlich), Oberes Erzstift (Aschaffenburg und südlich), Erfurt, Eichsfeld</p> <p>1461 Mainzer Stiftsfehde, Verlust vieler Territorien</p> <p>weitere Verluste durch die Reformation</p> <p>1792 Eroberung Mainz durch franz. Revolutionstruppen, Mainzer Republik bis 1793, 1797 an Frankreich, 1801 Bistum Mainz, Restherrschaft Aschaffenburg</p> <p>1805 Translation Erzwürden an Regensburg, Dalberg Fürstprimas von Aschaffenburg und Regensburg, 1810 Großherzogtum Frankfurt</p> <p>1815 Aufteilung an Rheinpfalz, Würzburg, Hessen-Darmstadt</p> |
| Reichsabtei Marchtal                   |  <p>Variante</p>           | Obermarchtal SW-F05   | <p>reichsunmittelbares Prämonstratenser-Chorherrenstift</p> <p>1802 säkularisiert, an Thurn und Taxis (zu Reichsfürstentum Buchau)</p> <p>1806 Württemberg</p>   |
| Kloster Murrhardt                      | <p>Rekonstruktion nach Wolleber</p>    | Murrhardt SW-F08  | <p>um 814 Gründung durch Waltherich</p> <p>933 Würzburg bekommt Oberherrschaft</p> <p>1388 Württemberg Schirmvogtei</p> <p>1525 schwere Verluste im Bauernkrieg</p> <p>1536 Aufhebung</p>  |
| Kloster Neresheim                      |   | Neresheim SW-H07  | <p>1095 gegründet als Augustiner-Chorherrenstift</p> <p>1106 Benediktinerabtei</p> <p>1802 säkularisiert und an Thurn und Taxis</p>  |
| Reichsabtei Ochsenhausen               |  <p>Farbvariante:</p>  | <p>Ochsenhausen SW-G04</p> <p>Tannheim SW-G04</p>   | <p>Benediktinerkloster</p> <p>1090 Gründung als Priorat von St. Blasien</p> <p>1391 selbständig, 1397 reichsunmittelbar</p> <p>Pflegämter: Aichen, Ummendorf, Sulmetigen, Tannheim, Hummertsried</p> <p>1803 Säkularisation, an Metternich, Erhebung zum Fürstentum, 1825 an Württemberg</p>   |
| Ritterstift Odenheim                   |   | Odenheim SW-D08   | <p>1110 Gründung als Benediktinerkloster</p> <p>1494 Umwandlung in Chorherrenstift</p> <p>1507 Umzug nach Bruchsal, Beibehaltung des Namens und der Besitzungen</p> <p>1525 Zerstörung der Klostergebäude im Bauernkrieg, stattdessen Errichtung eines Stifterhofs</p> <p>1803 Säkularisation, an Baden</p>  |
| Propstei Öhningen (Hochstift Konstanz) |  <p>Farbvariante:</p>  | Öhningen SW-D03   | <p>Gründung 1166 als Benediktinerkloster</p> <p>1378 Augustiner-Chorherrenstift</p> <p>1534 dem Konstanzer Bischof unterstellt</p> <p>1805 Aufhebung</p>   |
| Reichsabtei Otto beuren                |   | Otto beuren SW-G04  | <p>Benediktinerkloster</p> <p>764 gegründet</p> <p>972 Reichsabtei</p> <p>1802 Säkularisierung, an Bayern</p> <p>1835 wieder Priorat, 1918 Abtei</p>   |







# Wappenkarte Südwestdeutschland 33

| Name                          | Wappen  | Besitzungen in   | Geschichte / Bemerkungen  |
|-------------------------------|---|--|---|
| Reichsabtei<br>Petershausen   |    | Konstanz-<br>Petershausen<br>Herdwangen                            | SW-E03<br>SW-E03<br>Benediktinerkloster<br>um 980 Gründung<br>1414-18 Gastgeber von Kaiser und Papst während des<br>Konstanzer Konzil<br>ab 1500 Übernameversuche von Konstanz<br>1528 Flucht nach Überlingen<br>1530/48 Verwüstung durch evang. und kath. Soldaten,<br>Rückkehr der Mönche 1556<br>1802 Säkularisierung, an Baden  |
| Reichsabtei Reichenau         |    | Reichenau  | SW-D03<br>Benediktinerkloster<br>724 Gründung<br>ab 1000 Blütezeit, ab 1350 Niedergang<br>1540 Amtsverzicht Abt, Priorat Konstanz<br>gleiche Wappen Konstanz und Reichenau<br>1757 Aufhebung, 1803 Säkularisation und Abzug der<br>letzten Mönche<br>2001 Wiederansiedlung von Benediktinern  |
| Reichsabtei<br>Roggenburg     |    | Roggenburg   | SW-G05<br>Prämonstratenser-Chorherrenstift<br>1126 Gründung<br>1444 Erhebung zur Abtei<br>1485 reichsunmittelbar<br>1525 Plünderung im Bauernkrieg<br>1732/1752 barocker Neubau<br>1802 Säkularisierung, an Bayern<br>1982 Wiedereinzug Prämonstratenser  |
| Reichsabtei Rot an der<br>Rot | <br>Variante<br><br>Variante 2:<br> | Rot  | SW-G04<br>Prämonstratenserkloster<br>1126 Gründung<br>Doppelkloster, 1140 Verlegung Nonnenkloster (besteht<br>bis um 1350)<br>1497 reichsunmittelbar<br>1525 Plünderung im Bauernkrieg<br>1546 Plünderung im Schmalkaldischen Krieg<br>1618-1648 umfangreiche Plünderungen im 30jährigen<br>Krieg<br>1681 Großbrand<br>1681-1698 barocker Neubau<br>1777 klassizistischer Umbau der Kirche<br>1803 Säkularisierung, an Wartenberg, 1806 an<br>Württemberg, Grundbesitz 1808 an Erbach<br>1947 Neugründung Prämonstratenserkloster, 1959<br>Auflösung  |
| Kloster Rottenmünster         | <br>Variante.<br>   | Rottenmünster  | SW-C05<br>Zisterzienserinnenabtei<br>1224 Gründung<br>unter der Aufsicht von Salem<br>Schirmvogtei Reichsstadt Rottweil<br>1643 durch Württemberg zerstört<br>1662-1669 barocker Wiederaufbau<br>1802 Säkularisation, an Württemberg<br>1896 Neugründung durch Barmherzige Schwestern vom<br>hl. Vinzenz von Paul   |
| Reichsabtei Salem             | <br>Variante:<br>   | Salem<br>(Salmannsweiler)<br>Ostrach<br>Stetten am kalten<br>Markt | SW-E03<br>SW-E04<br>SW-D04<br>Zisterzienserabtei<br>1137/1138 Gründung<br>1142 Reichsabtei<br>1178 Konsistorialabtei (keinem Bistum unterstellt)<br>1201 Verbindung mit Erzbistum Salzburg<br>umfangreiche Grundherrschaft<br>ab 1400 Konflikte mit Bevölkerung wegen hoher<br>Abgaben<br>Steigerung der Bedeutung nach der Reformation,<br>Generalvikariat der Zisterzienser Oberdeutschland<br>schwere Schäden im 30jährigen Krieg, 1641 zeitweilige<br>Auflösung<br>1697 Brand, 1706 Abschluss des Neubaus<br>1802 Säkularisierung, an Baden, 1804 Schließung<br>1806 Grafschaft Salem<br>1920 Einrichtung Reformschule<br>2009 Übernahme durch Land Baden-Württemberg |
| Fürstabtei Sankt<br>Blasien   |    | St. Blasien<br>Kloster Oberried<br>Todtnau<br>Bonndorf             | SW-B03<br>SW-B04<br>SW-B03<br>SW-C03<br>Benediktinerabtei<br>um 948 Gründung<br>1074/1077 Erwerb Schluchsee<br>1369 Schirmvogtei Vorderösterreich<br>1525 Zerstörung im Bauernkrieg<br>1614 Erwerb Bonndorf<br>1725 Erwerb Kloster Oberried<br>1738 Erwerb Staufen<br>1806 Säkularisation, an Baden<br>1809 Textilfabrik, 1934 Schule   |






# Wappenkarte Südwestdeutschland 34

| Name  | Wappen  | Besitzungen in   | Geschichte / Bemerkungen  |
|---|---|--|---|
| Fürstabtei Sankt Gallen   | <br><br>Gft. Toggenburg:<br> | Rohrschach SW-E02<br>Ebringen SW-A04<br>Neuravensburg SW-F03             | Benediktinerabtei<br>719 Gründung<br>ab 1180 Erwerb der alten Landschaft<br>1291 Unabhängigkeit der Stadt St. Gallen<br>1349 Verzicht auf direkte Herrschaft im Breisgau, Lehnungsvergabe<br>1468 Erwerb Toggenburg<br>1527 Aufhebung und 1531 Wiederherstellung der Fürstabtei<br>1586 Erwerb Neuravensburg<br>1621 Erwerb Ebringen (Freiburg)<br>1798 Territorium an Helvetische Republik<br>1805 Aufhebung   |
| Kloster Sankt Georgen im Schwarzwald<br>ab 1536: Kloster Sankt Georgen in Villingen | <br>Variante<br>  | St. Georgen SW-C04<br>Urspring SW-F05<br>Ingoldingen SW-F04<br>Villingen | Benediktinerabtei um 1085 Gründung<br>1125 Erwerb Ingoldingen, Verkauf, 1490 Wiedererwerb, 1519 an Waldburg und Württemberg, 1648 zurück an St. Georgen unter österr. Vorherrschaft<br>1127 Erwerb Urspring<br>ab 1444 Schirmvogtei Württemberg<br>1536 Reformation in Württemberg, Trennung in St. G. in Villingen (kath.) und St. G. im Schwarzwald (ev.)<br>St. Georgen in Villingen: 1536 Umzug der Mönche nach Villingen,<br>1666 Bau Konventshaus<br>1806 Säkularisation, an Württemberg<br>In St. Georgen im Schwarzwald: evangelische Kommunität und Schule<br>1633 Zerfall, nur noch Titularäbte |
| Kloster Sankt Peter auf dem Schwarzwald   |    | St. Peter SW-B04   | Benediktinerabtei um 1093 Gründung<br>Grablege der Zähringer<br>1507 Bau Peterhof in Freiburg<br>1526 Schirmvogtei Habsburg<br>1806 Säkularisation, an Baden  |
| Kloster Sankt Trudpert  |    | Münstertal SW-A03  | Benediktinerabtei um 815 Gründung<br>vor 1218 Schirmvogtei Herren von Staufen, nach 1277 Habsburg<br>1346 Zerstörung der Stadt Münster von Freiburg, Silberminen erschöpft, Niedergang<br>1518/1525 Plünderung im Bauernkrieg<br>1632 Zerstörung im 30jährigen Krieg<br>1806 Säkularisation, an Baden<br>1918 Erwerb durch Schwestern vom Heiligen Joseph   |
| Kloster Schönthal   |    | Schönthal SW-F09   | Zisterzienserabtei<br>1153 gegründet<br>Grablege der Berlichingen<br>1418 reichsunmittelbar<br>1525 Zerstörungen im Bauernkrieg<br>1617 Neubau<br>1802 Säkularisation, an Württemberg   |
| Reichsabtei Schussenried  |    | Schussenried SW-F04  | Prämonstratenserstift<br>Gründung 1183, Stiftswappen ist Familienwappen der Stifterfamilie, die mit Stiftung erloschen<br>1452 Schirmvogtei Truchsessen v. Waldburg<br>1487 reichsunmittelbar<br>1752 barocker Umbau<br>1803 Säkularisation, an Sternberg-Manderscheid, 1806 an Württemberg   |
| Kloster Schwarzach  |    | Rheinmünster SW-B07  | Benediktinerabtei vor 826 Gründung<br>vor 1100 reichsunmittelbar<br>1422 Schirmvogtei Baden, Konflikte um Herrschaftsrechte<br>1525 Zerstörungen im Bauernkrieg<br>Zerstörungen im 30jährigen Krieg<br>1688/1697 Zerstörungen im Pfälzer Erbfolgekrieg<br>1732 barocker Wiederaufbau<br>1802 Säkularisierung, an Baden  |

# Wappenkarte Südwestdeutschland 35










| Name                        | Wappen  | Besitzungen in   | Geschichte / Bemerkungen   |
|-----------------------------|---|--|--|
| Hochstift Speyer            |    | <p>Marientraut SW-C09</p> <p>Philippsburg SW-C09</p> <p>Waibstadt SW-D09</p> <p>Lauterburg SW-B08</p> <p>Bruchsal SW-C08</p>                   | <p>Bistum Speyer seit 400 bis 748 zum Ebm. Trier, danach Ebm. Mainz vor 800 Erwerb Territorien im Speyergau, ab 950 auch im Lahngau</p> <p>1294 Loslösung der Stadt (Reichsstadt) vom Hochstift</p> <p>1371 Umzug nach Philippsburg (damals Udenheim)</p> <p>1723 Umzug nach Bruchsal</p> <p>1803 Säkularisierung, an Baden</p>  |
| Hochstift Straßburg         |    | <p>Ettenheim SW-A05</p> <p>Dachstein SW-A06</p> <p>Oberkirch SW-B06</p> <p>Benfeld SW-A05</p> <p>Wanzenau SW-A06</p> <p>Markolsheim SW-A05</p> | <p>Gründung in römischer Zeit zersplittertes Territorium, Zentrum Ettenheim</p> <p>1262 Verlust Stadt Straßburg</p> <p>1303 Erwerb Oberkirch</p> <p>1351 Erwerb Pfandbesitz Ortenau, Verlust 1551</p> <p>1414 Residenz in Zabern (Saverne)</p> <p>1680 französische Lehnsheoheit über linksrheinische Territorien</p> <p>1789 Umzug nach Ettenheim</p> <p>1803 Säkularisation, linksrheinische Territorien an Baden</p>                                  |
| Kloster Wald                |    | <p>Wald SW-E04</p>   | <p>Zisterzienserinnenabtei</p> <p>1212 Gründung</p> <p>Schirmvogtei Gft. Sigmaringen</p> <p>vor 1500 Erwerb geschlossenes Teritorium um Wald durch Mitgiften und Tausch</p> <p>Besitz Weinberge und Fischteiche</p> <p>Zerstörung im 30jährigen Krieg</p> <p>1698/1727 barocker Neubau</p> <p>1806 Säkularisierung, an Hohenzollern-Sigmaringen, 1849 an Preußen</p>   |
| Reichsabtei Weingarten      |   | <p>Weingarten SW-F03</p> <p>Fronhofen SW-F03</p>   | <p>Benediktinerabtei</p> <p>1056 Gründung</p> <p>bis 1178 Hauskloster der Welfen, danach Verkauf an Barbarossa</p> <p>1274 Reichsabtei</p> <p>umfangreicher Landbesitz, Weingüter teils bis Südtirol</p> <p>1715 barocker Umbau</p> <p>1802 Säkularisierung, an Oranien-Nassau, 1806 an Württemberg, Nutzung als Fabrik und Kaserne</p> <p>1922 Neugründung von Benediktinern aus Beuron, 2010 Schließung nach anhaltendem innerklösterlichem Streit</p> |
| Chorherrenstift Weißenau    |  | <p>Weißenau SW-H05</p>   | <p>Prämonstratenser Chorherrenstift</p> <p>1163 Propstei, 1257 Abtei</p> <p>1724 barocker Neubau</p> <p>1803 Säkularisierung, an Sternberg-Manderscheid, 1806 Mediatisierung und 1835 Verkauf an Württemberg</p> <p>1892 Heilanstalt, im Dritten Reich Euthanasieorde, heute Psychiatrie und Suchtklinik</p>   |
| Reichspropstei Wettenhausen |  | <p>Wettenhausen SW-H05</p>   | <p>Augustiner-Chorherrenstift</p> <p>1130 Gründung</p> <p>1412 freie Vogtwahl</p> <p>1566 reichsunmittelbar</p> <p>Zerstörung im 30jährigen Krieg, 1670-1683 barocker Neuaufbau</p> <p>1806 Säkularisation, an Bayern</p> <p>1864 Einzug von Dominikanerinnen, Einrichtung Schule</p>  |

# Wappenkarte Südwestdeutschland 36











| Name                   | Wappen  | Besitzungen in  | Geschichte / Bemerkungen   |
|------------------------|---|---|--|
| Kloster Wiblingen      |  <p>Kirchberg:</p>  | <p>Wiblingen</p> <p>SW-G05</p>  | <p>Benediktinerabtei<br/>           1093 Gründung, Stiftung der Grafen von Kirchberg<br/>           1504 Schirmvogtei Habsburg<br/>           nur mäßige Schäden im 30jährigen Krieg<br/>           1701 Mediatkloster in Vorderösterreich<br/>           1714 spätbarocker Neubau<br/>           1805 Besetzung durch Baden und Bayern, 1806<br/>           Säkularisation, an Württemberg<br/>           1808 Nutzung als Schloss, ab 1848 als Kaserne</p>   |
| Hochstift Worms        |    | <p>Lampertheim</p> <p>SW-C10</p> <p>Horchheim</p> <p>SW-C10</p> <p>Neckarsteinach</p> <p>SW-D09</p>   | <p>346 Gründung<br/>           nur geringer Gebietserwerb, kein geschlossenes<br/>           Territorium<br/>           1400 Ladenburg Residenz, später Nebenresidenz, 1701<br/>           Übertragung an Pfalz-Neuburg<br/>           Amtskellereien: Lampertheim, Horchheim, Dirmstein,<br/>           Neuleiningen, Neuhausen, Neckarsteinach<br/>           1798 linksrheinische Besitzungen an Frankreich, 1803<br/>           rechtsrheinischer Besitz an Baden und Hessen-<br/>           Darmstadt</p>   |
| Hochstift Würzburg     |    | <p>Würzburg</p> <p>SW-G11</p> <p>Hardheim</p> <p>SW-E10</p> <p>Lauda</p> <p>SW-F10</p> <p>Kitzingen</p> <p>SW-G10</p> <p>Röttingen</p> <p>SW-G10</p> <p>Jagstberg</p> <p>SW-F09</p> | <p>741 Gründung durch Bonifatius<br/>           um 1000 Erwerb etlicher Grafschaften im Umkreis<br/>           1168 Aufstieg des Hochstifts zum Herzogtum<br/>           1354 Erwerb Burggrafschaft Würzburg, bis dahin<br/>           Henneberg Schutzvögte<br/>           1545-1617 Julius Echter von Mespelbrunn Fürstbischof,<br/>           bedeutender Unterstützer der Gegenreformation,<br/>           Stiftung Juliusspital<br/>           starke Zerstörungen im 30jährigen Krieg<br/>           1633-1634 als Herzogtum Franken von den Schweden an<br/>           Bernhard von Sachsen Weimar<br/>           1802 Säkularisation, an Bayern, 1806 als Großherzogtum<br/>           Würzburg an Ferdinand Grhz v. Toskana, 1814 wieder<br/>           an Bayern</p> |
| Reichsabtei Zwiefalten |    | <p>Zwiefalten</p> <p>SW-E05</p> <p>Mochental</p> <p>SW-F05</p> <p>Oberstetten</p> <p>SW-E05</p>   | <p>Benediktinerabtei<br/>           1089 Gründung durch Grafen von Achalm<br/>           1192 Erwerb Mochental als Schenkung<br/>           1497 Erwerb Oberstetten (Hohenstein) durch Kauf<br/>           1491 Schirmvogtei von Habsburg an Württemberg<br/>           1570 Vertrag über Sonderstatus im Hzm. Württemberg<br/>           1632 Zerstörung im 30jährigen Krieg<br/>           1717 Erwerb Großengstingen<br/>           1750 reichsunmittelbar<br/>           1802 Säkularisation, an Württemberg<br/>           1812 königliche Landesirrenanstalt, heute Psychatrie</p>   |

# Wappenkarte Südwestdeutschland 37










## 3. Reichsstädte

| Name                      | Wappen  | Besitzungen in   | Geschichte / Bemerkungen   |
|---------------------------|---|--|--|
| Reichsstadt Aalen         |    | Aalen SW-G07   | Römisches Kastell der Ala II Flavia milliaria<br>1360 Reichsstadt<br>1575 Einführung der Reformation<br>1634 Stadtbrand<br>1803 an Württemberg, Oberamt Aalen  |
| Reichsstadt Biberach      |    | Biberach SW-F04  | 1281 Reichsstadt<br>1648 paritätische Regierung<br>1801 an Baden   |
| Reichsstadt Bopfingen     |    | Bopfingen SW-H07   | 1240 Reichsstadt<br>Kein Herrschaftsgebiet wegen Konkurrenz Oettingen<br>1545 Einführung der Reformation<br>1802 an Bayern   |
| Reichsstadt Buchhorn      |   | Friedrichshafen /<br>Buchhorn SW-E03                     | 1275 Reichsstadt<br>1280-1330 Verpfändung an Werdenberg<br>1802 an Bayern, 1810 an Württemberg<br>1811 Umbenennung in Friedrichshafen  |
| Reichsstadt Dinkelsbühl   |  | Dinkelsbühl SW-G08                                       | 1274 Reichsstadt<br>1387 Handwerkeraufstand, Zünfte im Stadtrecht<br>1649 paritätische Regierung, Niedergang durch<br>Misswirtschaft<br>1802 an Bayern, 1804 an Brandenburg-Ansbach, 1806 an<br>Bayern<br>ab 1629 Kinderzeche, ursprünglich als Schulfest. Erst ab<br>1848 historisierend mit Bezug zur schwedischen<br>Belagerung |
| Reichsstadt Esslingen     |  | Esslingen SW-E07<br>Möhringen SW-E07<br>Vaihingen SW-E07 | 777 erstmalige Erwähnung als Cella<br>1229 Stadtrecht<br>1295/97 Erwerb Möhringen und Vaihingen<br>1298 Reichsstadt<br>1246-1519 anhaltende Konflikte zwischen Esslingen und<br>Württemberg<br>1531 Einführung der Reformation<br>1802 Einnahme durch Württemberg  |
| Reichsstadt<br>Gengenbach |  | Gengenbach SW-B05  | um 750 Gründung Kloster Gengenbach<br>1366 Reichsstadt<br>1523 Einführung der Reformation, bis 1551 Konflikt mit<br>Kloster, danach Wiedereinführung Katholizismus<br>durch Österreich-Ortenau<br>1689 Zerstörung im Pfälzischen Erbfolgekrieg<br>1803 an Baden  |
| Reichsstadt Giengen       |  | Giengen a.d. Brenz SW-G06                                | 1391 Reichsstadt<br>kein Herrschaftsgebiet<br>1608 Einführung der Reformation<br>1631 Zerstörung durch Stadtbrand<br>1803 an Württemberg   |
| Reichsstadt Gmünd         |  | Schwäbisch Gmünd SW-F07                                  | um 1150 Stadtrecht<br>um 1250 Reichsstadt<br>Ämter in Bettringen, Spraitbach, Iggingen und Bargau<br>1462 Zunftverfassung<br>1802 an Württemberg   |

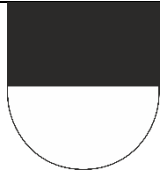






# Wappenkarte Südwestdeutschland 38

| Name                   | Wappen  | Besitzungen in  | Geschichte / Bemerkungen  |
|------------------------|---|---|---|
| Reichsstadt Hagenau    |    | Hagenau<br>SW-A07   | 1164 Stadtrechte, Sitz einer Pfalz<br>1354 Sitz des elsäss. Zehnstädtebundes<br>1648 an Frankreich<br>1674 Eroberung durch Ludwig XIV   |
| Reichsstadt Hall       |    | Schwäbisch Hall<br>SW-F08<br>Ilshofen<br>SW-F08<br>Vellberg<br>SW-F08<br>Honhardt<br>SW-G08 | Monopol der Salzgewinnung im weitem Umkreis<br>ab 1300 Münzregal (Heller)<br>1442 Ratsbeschluss „Schwäbisch“ Hall, Ablehnung einer<br>Würzburger Zuständigkeit<br>1595 Erwerb Vellberg<br>umfangreicher Territorialbesitz, Ämter Kocheneck,<br>Rosengarten, Bühler, Schlicht, Ilshofen, Vellberg,<br>Honhardt<br>1728 Stadtbrand<br>1802 an Württemberg   |
| Reichstal Harmersbach  |    | Zell am<br>Harmersbach<br>SW-B05  | im Mittelalter der Stadt Zell zugehörig<br>Verpfändung an Btm. Straßburg, 1504 nicht mit Zell<br>ausgelöst.<br>Auslösung 1689, Herrschaft Zell nicht mehr akzeptiert<br>1718 Anerkennung der Reichsunmittelbarkeit<br>1806 an Baden   |
| Reichsstadt Heilbronn  |    | Heilbronn<br>SW-E08   | 1281 Stadtrecht<br>1371 Reichsstadt<br>1528 Einführung der Reformation<br>1802 an Württemberg   |
| Reichsstadt Isny       |   | Isny<br>SW-G03  | 1043 Entstehung um Kloster St. Georg<br>1365 Reichsstadt<br>1529 Einführung der Reformation, Konflikte mit dem<br>Kloster<br>1803 an Quadt, Mediatisierung 1806 an Württemberg  |
| Reichsstadt Kempten    |  | Kempten<br>SW-H03   | 1289 Beginn der Emanzipation vom Fürststift<br>1356 Bestätigung als Reichsstadt (mit Rechtevorbereit<br>durch den Fürststift)<br>1525 „Großer Kauf“ aller verbliebenen Rechte vom von<br>den Bauern bedrängten Fürststift<br>1529 Einführung der Reformation, zunächst reformiertes,<br>ab 1579 lutherisches Bekenntnis<br>1802 Mediatisierung, an Bayern, Vereinigung Stiftsstadt<br>mit Reichsstadt |
| Reichsstadt Leutkirch  |  | Leutkirch<br>SW-G03   | Entstehung aus den Dörfern Ufhofen und Mittelhofen an<br>der Leutkirche St. Martin<br>1293 Reichsstadt<br>1546 Einführung der Reformation<br>1803 Mediatisierung, an Bayern, 1810 an Württemberg  |
| Reichsstadt Lindau     |  | Lindau<br>SW-F02  | um 820 Entstehung aus Damenstift Lindau<br>1274 Reichsstadt<br>1528 Einführung Reformation, zunächst reformiert, dann<br>lutherisch, Damenstift weiter katholisch<br>im 30-jährigen Krieg auf kaiserlicher Seite<br>1803 mediatisiert, an Bretzenstein (Bastardlinie Bayern)<br>1803 an Österreich, 1805 an Bayern  |
| Reichsstadt Memmingen  |  | Memmingen<br>SW-G04   | 1158 Stadtrechte<br>1286 Reichsstadt<br>1525 Einführung Reformation<br>1702 kurzzeitige Eroberung durch Bayern<br>1803 Mediatisierung, an Bayern  |
| Reichsstadt Nördlingen |  | Nördlingen<br>SW-H07  | 898 Königshof Nordilinga<br>1215 Reichsstadt<br>1529 Einführung der Reformation<br>Niedergang nach 30jährigen Krieg und spanischem<br>Erbfolgekrieg<br>anhaltende Konflikte mit Oettingen um<br>Herrschaftsrechte<br>1802 Besetzung durch Bayern, 1803 Mediatisierung   |

# Wappenkarte Südwestdeutschland 39



| Name                      | Wappen  | Besitzungen in                                   | Geschichte / Bemerkungen  |
|---------------------------|---|--|---|
| Reichsstadt Offenburg     |    | Offenburg<br>SW-B06                              | 1240 Reichsstadt<br>1688/89 französische Besetzung und Zerstörung<br>1803 Mediatisierung, an Baden  |
| Reichsstadt Pfullendorf   |    | Pfullendorf<br>SW-E04                            | Ursprung Burg der Grafen v. Pfullendorf (1181 erloschen)<br>1220 Stadtrecht<br>1282 Reichsstadt<br>1383 Zunftverfassung<br>1803 Mediatisierung, an Baden  |
| Reichsstadt Ravensburg    |    | Ravensburg<br>SW-F03<br>Wolpertshausen<br>SW-F04 | 1276 Reichsstadt<br>ab 1380 Große Ravensburger Handelsgesellschaft, um<br>1530 Niedergang<br>1544 Einführung der Reformation<br>1649 paritätische Regierung<br>1803 Mediatisierung, an Bayern, 1810 an Württemberg  |
| Reichsstadt Reutlingen    |    | Reutlingen<br>SW-E06                             | um 1050 Siedlung um Burg Achalm<br>vor 1240 Reichsstadt<br>1374 Zunftverfassung<br>1389 Anerkennung einer württemb. Vorherrschaft<br>1495 „Reutlinger Asyl“ für Totschläger ohne Vorsatz<br>1519 Einführung der Reformation<br>1726 Stadtbrand<br>1802 an Württemberg   |
| Reichsstadt<br>Rothenburg |   | Rothenburg<br>SW-G09<br>Hilgartshausen<br>SW-G09 | Entstehung aus Burg Rothenburg 1142<br>1274 Reichsstadt<br>um 1400 umfangreicher Landerwerb<br>1408 Verhaftung von Heinrich Toppler<br>1544 Einführung der Reformation<br>1631 Einnahme durch Schweden, dann Tilly<br>(„Meistertrunk“)<br>nach 1648 Niedergang<br>1803 Mediatisierung, an Bayern  |
| Reichsstadt Rottweil      |  | Rottweil<br>SW-C05                               | entstanden um Herzogshof Rotuvilla<br>1230 Reichsstadt. 1401 bestätigt<br>Aufbau eines umfangreichen Territorialbesitzes#<br>1519 Anschluss an Eidgenossenschaft, wird zugewandter<br>Ort<br>1529 Ausweisung von Reformierten, Abkühlung des<br>Verhältnisses zur Schweiz<br>1643 Einnahme durch Franzosen im 30jährigen Krieg<br>1802 Mediatisierung, an Württemberg |
| Reichsstadt Speyer        |  | Speyer<br>SW-C09                                 | römische Besiedlung um Zeitenwende<br>um 500 fränkische Siedlung<br>1230 Stadtrecht, 1294 freie Reichsstadt<br>1527 Sitz Reichskammergericht, 1689 nach Wetzlar<br>1529 Speyerer Protestation<br>1689 Zerstörung im Pfälzischen Erbfolgekrieg<br>1792 Eroberung durch franz. Revolutionstruppen<br>1816 Wiener Kongress, an Bayern                                    |
| Reichsstadt Straßburg     |  | Straßburg<br>SW-A06                              | gallische Gründung<br>1262 Unabhängigkeit vom Bischof, Reichsstadt<br>ständige Machtkämpfe der Patrizierfamilien Zorn und<br>Müllenheim um Vormachtstellung<br>1332 und 1482 Zunftverfassungen<br>1524 Einführung Reformation<br>1681 Besetzung durch Frankreich, Bestätigung 1697,<br>Rekatholisierung<br>1871-1918 Hauptstadt Reichsland Elsaß-Lothringen           |
| Reichsstadt Überlingen    |  | Überlingen<br>SW-E03                             | um 700 erste Siedlung<br>1211 Stadterhebung<br>um 1400 Reichsstadt<br>1803 Mediatisierung, an Baden   |

# Wappenkarte Südwestdeutschland 40

| Name                       | Wappen  | Besitzungen in  | Geschichte / Bemerkungen   |
|----------------------------|---|---|--|
| Reichsstadt Ulm            |                | Ulm SW-G05<br>Geislingen a.d. Steige SW-F06<br>Langenau SW-G06<br>Leipheim SW-G06 | um 850 Königspfalz<br>1181 Stadterhebung, 1184 Reichsstadt<br>1377 Erwerb Langenau<br>1377 Baubeginn Ulmer Münster<br>1383 Erwerb Albeck<br>1396 Erwerb Geislingen<br>nach Nürnberg zweitgrößtes reichsstädtisches Territorium<br>1397 Zunftverfassung<br>1453 Erwerb Leipheim<br>1512 Hauptort des Schwäbischen Reichskreises<br>nach 1500 schleichender Niedergang durch Verlagerung von Handelsrouten und Augsburgener Konkurrenz<br>1531 Einführung der Reformation<br>1770 wirtschaftliche Probleme, Verkauf Wain<br>1802 an Bayern<br>1810 bayerisch-württembergischer Gebietsaustausch, an Württemberg  |
| Reichsstadt Wangen         |                | Wangen SW-F03   | Entstehung um ein Klostergut<br>1281 Reichsstadt<br>flourierende Entwicklung als Handelsstadt<br>1362-1488 militärisches Bündnis mit den Eidgenossen<br>1552 Aufhebung Zünfte, Patriziatsverfassung<br>1803 Mediatisierung, an Bayern, 1810 an Württemberg   |
| Reichsstadt Weil der Stadt |                | Weil der Stadt SW-D07   | ursprünglich „Weil, die Stadt“ als Unterscheidung zu anderen Orten Weil, später, weil häufig gebraucht, im Dativ („in/aus Weil der Stadt“) vor 1242 Stadt. vor 1275 Reichsstadt<br>nach Reformation überwiegend evangelische Bevölkerung, aber ab 1628 katholisch<br>1615-1629 Hexenprozesse<br>1803 Mediatisierung, an Württemberg  |
| Reichsstadt Weißenburg     |               | Wissembourg SW-B08  | Siedlungsursprung Kloster<br>1306 Reichsstadt<br>1354 Beitritt zum elsäss. Zehnstädtebund<br>1480-1503 Wasserfehde mit Hans von Trotha, Aufstauung und Überschwemmung durch die Lauter<br>1522 Einführung Reformation<br>1648 Landvogtei an Frankreich<br>1673 an Frankreich   |
| Reichsstadt Wimpfen        |              | Bad Wimpfen SW-E08  | Entstehung aus römischem Kastell<br>829 als Wimpina unter der Herrschaft von Btm. Worms um 900 Ritterstift Wimpfen, 1802 aufgehoben<br>1182 Königspfalz der Stauer um 1300 Reichsstadt<br>1546 Einführung der Reformation<br>schwere Verluste im 30jährigen Krieg (90% Rückgang d. Einwohnerzahl), keine über Jahrhunderte<br>1802 an Baden, Stift Wimpfen jedoch an Hessen-Darmstadt, 1803 nach Verhandlungen an Hessen-D.<br>1805 Annexion des Umlands durch Baden, Wimpfen wird hess. Exklave<br>1817 Aufbau Saline und Kurbetrieb<br>1930 „Bad Wimpfen“<br>1945 Eingliederung in Württemberg-Baden durch amerik. Besatzung, Zugehörigkeit zu Hessen o. Ba.-Wü. bis heute ungeklärt |
| Reichsstadt Windsheim      |              | Bad Windsheim SW-H10  | 1234 Markt, 1248 Reichstadt<br>1291 Gründung Kloster Windsheim durch Gailing, 1525 Auflösung<br>1524 Einführung der Reformation<br>um 1680 Ausbreitung des Pietismus<br>1730 Stadtbrand<br>1802 an Bayern, 1804 an Preußen, 1810 an Bayern<br>1902/1907 Erschließung Solequellen, Aufbau Kurbetrieb<br>1961 „Bad Windsheim“  |
| Reichsstadt Worms          | <br>ab 1890: | Worms SW-C10  | keltischer und römischer Ursprung, ab 614 Bischöfe<br>1074 Zollfreiheit, enge Verbindung mit Salern<br>1122 Wormser Konkordat, Ende des Investiturstreits<br>1184 Erteilung Freiheitsrechte, Quasi-Reichsstadt<br>um 1500 wirtschaftliche und finanzielle Probleme, starke Abhängigkeit vom Bistum<br>1525 Einführung Reformation, aber Beibehaltung bischöfl. Rechte (z.B. Dom)<br>1659 Ablehnung der Ernennung zur Hauptstadt Kurpfalz<br>1689 Zerstörung im Pfälzer Erbfolgekrieg<br>1792 zu Frankreich, 1815 zu Ghzm. Hessen<br>1890 Ergänzung des Wappens mit dem Stern   |



# Wappenkarte Südwestdeutschland 41

| Name             | Wappen  | Besitzungen in      | Geschichte / Bemerkungen   |
|------------------|---|---------------------|--|
|                  |  |                     |  |
| Reichsstadt Zell |  | Zell am Harmersbach | SW-B05<br>Gründung durch Kloster Gengenbach<br>1287 Stadt unter Geroldseck und Straßburg, 1334 an Baden<br>1366 faktisch unabhängig<br>Ständige Vereinnahmungsversuche durch Vorderösterreich-Ortenau<br>1718 Unabhängigkeit des umgebenden Harmersbachtals<br>1803 an Baden |

# Wappenkarte Südwestdeutschland 42

## 4. Eidgenossenschaft

| Name                | Wappen   | Besitzungen in                               | Geschichte / Bemerkungen   |
|---------------------|--|--|--|
| Kanton Basel        |   | Basel<br>SW-A02                              | 1501 Eintritt in die Eidgenossenschaft<br>1521 Loslösung vom Basler Bischof<br>1529 Einführung der Reformation<br>1798 Teil der Helvetischen Republik<br>1815 Übernahme eines Teils des Hochstifts Basel<br>1833 Trennung in Halbkantone Basel-Land und Basel-Stadt  |
| Kanton Schaffhausen |   | Schaffhausen<br>SW-C03                       | Stadtstaat<br>vor 1100 unter Herrschaft Kloster Allerheiligen (Schaffhausen), sukzessive Abschüttelung<br>1411 Zunftverfassung<br>1415 reichsunmittelbar<br>1454 Eintritt in die Eidgenossenschaft<br>1525 Einführung der Reformation<br>1798 Teil der Helvetischen Republik, Errichtung des Kantons Schaffhausen  |
| Landvogtei Thurgau  |   | Frauenfeld<br>Weinfelden<br>SW-D02<br>SW-E02 | 1264-1460 Lgft. Thurgau Territorium Habsburg<br>1460 Eroberung durch Eidgenossen, 1499 Erwerb Landgericht<br>bis 1542 jährliche Gerichtsherrentage in Frauenfeld, danach in Weinfelden<br>Thurgau gemeine Herrschaft der 8 regierenden Orte<br>1798 Eingliederung in die Helvetische Republik  |
| Kanton Zürich       |  | Andelfingen<br>SW-C02                        | 1218 Stadt Zürich Reichsstadt<br>1351 Eintritt Eidgenossenschaft<br>bis 1434 Erwerb Züricher Landschaft (Landvogteien Regensberg, Kyburg, Andelfingen, Grünigen, Greifensee)<br>1467 Erwerb Winterthur<br>1525 Einführung der Reformation (Zwingli)<br>1648 mit Eidgenossenschaft Austritt aus HRR, Stadtstaat<br>1798 Kanton in der Helvetischen Republik |

## 5. Abkürzungen

Bgft. Burggrafschaft  
 Btm. Bistum  
 Ebm. Erzbistum  
 Fst. Fürstentum  
 Gft. Grafschaft  
 Hft. Herrschaft  
 Hs. Hochstift  
 Hzm. Herzogtum  
 Lgft. Landgrafschaft  
 Lvgt. Landvogtei  
 Mgft. Markgrafschaft

Bbg. Brandenburg

In der Spalte Geschichte / Bemerkungen ist der Name zumeist mit dem Anfangsbuchstaben abgekürzt.